



SAC Hörnli
Züri Oberland

Sektion Hörnli
Schweizer Alpen-Club SAC
Club Alpin Suisse
Club Alpino Svizzero
Club Alpin Svizzer



Sektionsprogramm

Juni – August 2026

Du fühlst die Berge

Wir rüsten dich aus.



Alles für deine Sommertouren
auf [baechli-bergsport.ch](https://www.baechli-bergsport.ch)



B'ACHLI
BERGSPORT

Filiale Zürich-Oerlikon | Binzmühlestr. 80 | 8050 Zürich-Oerlikon
Filiale Zürich-Wiedikon | Birmensdorferstrasse 55 | 8004 Zürich-Wiedikon
Filiale Volketswil | Brunnenstr. 1 | 8604 Volketswil



Vorstand

Präsident	Sven Keller	079 231 51 40 kellerpower@bluewin.ch
Vizepräsident	Walter Diefenbacher	079 203 76 43 walter.diefenbacher@bluewin.ch
Aktuarin	Kathrin Schwarz	079 509 25 39 aktuarin_sachoernli@bluewin.ch
Mitgliederdienst	Daniela Hoegger	079 946 42 39 daniela.hoegger@gmail.com
Finanzen/Werbung	Beat Senn	079 623 00 48 br.senn@bluewin.ch
Tourenchefin Sommer	Corinne Aeschbacher	076 434 86 75 corinne_aeschbacher@outlook.com
Tourenchef Winter	vakant	vakant

Publikation

Website www.sac-hoernli.ch	Kathrin Senn	078 821 08 99 sennkathrin@gmail.com
	Kathrin Schwarz	079 509 25 39 aktuarin_sachoernli@bluewin.ch
Druck	Druckerei Sieber AG Kemptnerstrasse 9 8340 Hinwil	044 938 39 40 info@druckerei-sieber.ch
Redaktion	Manuela Bär	079 297 98 50 baer.manuela@hotmail.com

Bildnachweis

Titelbild: Urs Nett, Aufstieg zum Piz Morteratsch

Sommerfreuden

Liebe Sektionsmitglieder, Sponsoren und Interessierte - ihr blättert gerade in einer Ausgabe unseres Sommer Vereinstouren-Programms.

Unsere SAC-Hörnli Sektion, familiär und bestrebt euch auf interessante Natur-, Berg- und Wandererlebnisse zu entführen. Erfahrene TourenleiterInnen, setzen ihre Lebenszeit ein, spezielle Orte und Ausblicke zu finden. Wir laden euch ein, in der Gemeinschaft die Welt zu erkunden, um neue Perspektiven zu erleben.

Ob Wandern, Klettern, Hochtouren oder Klettersteige; im Sommerprogramm finden sich Touren für einen, zwei oder auch mehrere Tage in unterschiedlichen Schwierigkeitsgraden. Wer kennt den Hörnlibummel? Knüpfe neue Bekanntschaften bei einem Abend-Wander-Spaziergang - und schliesse den Tag mit guten Gesprächen, bei einem gemütlichen Abendessen ab.

Die Touren findet ihr in dieser Ausgabe und auf unserer Webseite:

www.sac-hoernli.ch Stöbert auch mal in Touren-Berichten und meldet euch für eine unserer nächsten Touren an.

Die Schneegrenze wandert kontinuierlich höher und am 21. Juni erreichen wir die Sommersonnenwende. An diesem Punkt dominiert ein 16 Stunden Tag die Nacht - bevor sich die Grenze wieder zu Gunsten der Nacht verschiebt.



Unterwegs in der Natur und ihren Prozessen, die meist still und unbemerkt ablaufen, aber in einer Dimension, die kaum vorstellbar ist:

Ein Kubikmeter Schnee schmilzt zu etwa **300 Litern Wasser**, währenddessen besucht eine einzelne **Biene bis zu 5'000 Blüten** an nur **einem Tag**.

Im Wald entsteht etwa **alle drei Sekunden ein Kubikmeter neues Holz**.

Unter unseren Wanderschuhen arbeitet ein verborgenes Heer: In gesunden Böden wühlen bis zu **400 Regenwürmer pro Kubikmeter** unermüdlich die Erde um und schaffen so die Grundlage für neues Leben. So leben dann in einer **Handvoll Erde, Milliarden an kleinsten Organismen**.

Diese Prozesse zeigen, wie kraftvoll und produktiv die Natur ist - auch dort, wo wir sie kaum wahrnehmen.

Mit diesem Bulletin wünsche ich euch viel Freude. Eine weitere Ausgabe, die sorgfältig durch Manuela Bär in Form gebracht wurde.

In diesem Sinne wünsche ich euch Sommertouren mit viel Erinnerungswert!

Sven Keller, euer Sektionspräsident

www.talschreinerei.ch

Steinen – Stockwies
8499 Sternenbergr

Natel 079 326 28 38
Telefon 052 386 19 03

Wir bringen Holz in Form!



Jeden ersten Samstag im Monat ist unser Küchenstudio
in Saland von 10⁰⁰ bis 13⁰⁰ Uhr (oder nach Vereinbarung) geöffnet!
Küchenstudio ■ Hittnauerstr. 3 ■ 8493 Saland

Holzbau ■ Innenausbau ■ Küchen ■ Möbel ■ Parkett

Tourenleitung - Dein nächster Schritt?

Du bist schon bergerfahren - hast viele interessante Wanderwege, Gipfel-abenteuer, Hochtouren, Bike Single Trails oder Schneehänge auf Tourenskis erkundet? Du möchtest das weitergeben?

Begleite unsere TourenleiterInnen - lerne, was für das sichere Führen von Menschen und Touren wichtig ist und werde bei Eignung selbst Touren-leiterIn in deiner Wahl-Disziplin. Viele wertvolle Informationen zu Touren-ausbildungen findest du auch auf der Homepage des SAC-CAS Schweiz.

Melde dich doch bei corinne_aeschbacher@outlook.com für ein Gespräch.



Dein Bild im Bulletin oder auf einem Titelbild

Schicke uns dein original Lieblingsbild eines Ausflugs mit dem SAC-Hörnli an:
baer.manuela@hotmail.com

Bild in Format Endung .jpg / .png / .HEIC- Originale die von dir eingefangen wurden. Vermerke: Name/ Ort/ Jahr

Personen auf deinen Bildern haben ihr Einverständnis gegeben. Du besitzt alle Rechte an diesen Bildern und trittst diese unentgeltlich an den SAC-Hörnli ab. Der SAC-Hörnli darf diese Bilder bearbeiten und auch in anderen Formaten veröffentlichen und für Sektionsaktivitäten verwenden.





Aus dem Verein

Ein Herzliches Willkommen unseren Neumitgliedern!

Name	Vorname	Ort
Krämer	Jennifer	Sirnach
Schnyder	Medea	Zell ZH
Hinselmann	Rosa	Zürich

Ein zweites Leben für deine Wanderschuhe.

- Neubesohlungen
- Geröllschutz erneuern
- Schuhformen anpassen
- Fersenfutter ersetzen
- Orthopädie-Schuhtechnik
- Weiteres auf Anfrage
- Für alle Marken




www.schuhservice-schnyder.ch



evil eye

true
sport
eyewear



NEUKOM ■
OPTIK & OPTOMETRIE ■

Pfäffikon ZH

044 950 27 77

www.neukom-optik.ch















Kurzzeichen und Piktogramme

Kurzzeichen konditionelle Anforderungen

A	wenig anstrengend	3 – 5 h Totalzeit; bis ca. 800 Hm Aufstieg
B	ziemlich anstrengend	4 – 7 h Totalzeit; ca. 800 – 1300 Hm Aufstieg
C	anstrengend	6 – 10 h Totalzeit; ca. 1300 – 1600 Hm Aufstieg
D	sehr anstrengend	länger als 10 h Totalzeit; Aufstieg mehr als 1600 Hm

Piktogramme und Schwierigkeitsskala

 Wandern W (T1 – T6)	 Schneeschuhtour SS (WT1 – WT6)
 Hochtour H (L – ES)	 Anlass A
 Klettern K (3a – 9c)	 Kurs KK (KSI – KSV)
 Klettersteig KS (K1 – K6)	 Genuss – Wandern
 Biken B (S0 – S5)	 Genuss – Skitour
 Skitour S (L – EX)	 Genuss – Schneeschuhtour

Natur geniessen,
Alltag vergessen,
regionalen Genuss entdecken

Berggasthaus Hörnli

www.berggasthaus-hoernli.ch / 055 245 12 02

**DRUCKEREI
SIEBER**

GESTALTUNG • DRUCK
AUSRÜSTEN • MAILINGS

Druckerei Sieber AG

Kemptnerstrasse 9

8340 Hinwil

Telefon 044 938 39 40

www.druckerei-sieber.ch

Erfolgreich den
Gipfel erklimmen!

Sektionsprogramm



Vrenelisgärtli (für Hochtouren-Einsteiger)

Freitag, 19. Juni 2026 bis Samstag, 20. Juni 2026

Urs Nett, Stefan Imholz

Hochtour, WS, C



1. Tag: Individuelle Anreise nach Klöntal Plätz. Gemeinsame Fahrt mit dem Alpentaxi hinauf nach Chäseren. Anschliessend Aufstieg zur Glärnischhütte.

2. Tag:

Aufstieg über die Normalroute via Schwandergrat auf das Vrenelisgärtli. Auf unserem Rückweg besteigen wir noch den Ruchen, wo uns ein eindrücklicher Tiefblick ins Klöntal erwartet. Danach Abstieg zur Glärnischhütte und weiter hinab nach Chäseren. Von da wieder mit dem Alpentaxi hinunter nach Plätz.

Details

Karten: LK 1:25 000, Blatt 1153 Klöntal

Ausrüstung: Hochtourenausrüstung

Unterkunft/Verpflegung: Glärnischhütte SAC

Kosten: ca. Fr. 150.00 inkl. Alpentaxi, Halbpension Glärnischhütte und TL-Spesen

Anmeldung: Schriftlich, Internet bis 11. Juni 2026; max. Teilnehmer 6

Auskunft: Urs Nett



Tüfelschilchli 1827 m

Sonntag, 21. Juni 2026

Walter Diefenbacher

Wandern, T3, C



Fahrt mit dem ÖV via Rapperswil - Ziegelbrücke nach Braunwald.

Abfahrt in Uster um 07:39 Uhr.

Wanderung: Braunwald - Nussbühl - Chli Rinderloch - Rietstöckli - Tüfelschilchli - Bergetenseeli - Bruch - Braunwald.

Rückfahrt mit dem ÖV von Braunwald nach Hause.

Distanz: 14 km / 850 Hm auf / 850 Hm ab / Zeit: 5.5 Stunden

Details

Karten: Wanderkarte 246T (Klausenpass)

Ausrüstung: Wanderausrüstung, Regenschutz, Stöcke (optional)

Unterkunft/Verpflegung: Verpflegung aus dem Rucksack

Kosten: Fr. 29.00; ÖV Billette (Halbtax)

Anmeldung: Telefonisch, schriftlich, Internet bis 19. Juni 2026; max. Teilnehmer 8

Auskunft: Telefonische Auskunft am 20.06.26 zwischen 18:00 - 19:00 Uhr beim TL



Klettersteig Tourentage Montafon - Flex

Sonntag, 21. Juni 2026 bis Freitag, 26. Juni 2026

Sven Keller

Klettersteig, K4, C



Klettersteigwoche im Montafon - Abenteuer zwischen Gipfeln und Wasserfällen

Das Montafon in Österreich - ganz nah an der Schweiz und doch durch mächtige Bergketten in eine eigene Welt eingebettet. In nur gut zwei Stunden erreichen wir dieses vielseitige Klettersteig-Paradies, dass mit eindrucksvollen Felswänden, Bächen und Wasserfällen zum Entdecken einlädt.

Ob über luftige Seilbrücken, entlang plätschernder Wasserläufe oder mitten durch steile Felswände - die Routen bieten abwechslungsreiche Herausforderungen von K2 bis K4 und garantieren unvergessliche Ausblicke.

Wir wohnen die ganze Woche gemütlich in einer grossen Ferienwohnung, kochen auch mal selber und geniessen aber auch die herzliche österreichische Gastfreundschaft. Auch wer einmal pausieren möchte, findet in der Umgebung viele Möglichkeiten zum Entspannen oder Entdecken - auch für Familien und Begleitpersonen.

Sportliche Einsteiger sind ebenso willkommen wie erfahrene Klettersteigfans. Wer nicht die ganze Woche Zeit hat, kann auch an einzelnen Tagen dazustossen.

Voraussetzungen:

Du hast bereits Klettersteigerfahrung oder bist mit dem Sportklettern vertraut. Mehrstündige Wanderungen bis



T4 sind für dich kein Problem, Trittsicherheit und Schwindelfreiheit sind für dich Standard.

Bei Interesse oder Fragen melde dich gerne beim Tourenleiter.

Link zum Video: <https://drive.google.com/file/d/1PngHPM97XowWalWVmR-4yCM4TUYYIjnR/view?usp=drivesdk>

Details

Karten: online Karten Outdoor active

Ausrüstung: Komplette Klettersteig Ausrüstung. Geeignetes Material (auch zum Ausleihen) kann beim Tourenleiter angefragt werden, <https://www.sac-hoernli.ch/pdf/psa-klettersteig.pdf>
Wetter und Terrain angepasste Kleidung. Detailliste kurz vor dem Ausflug.

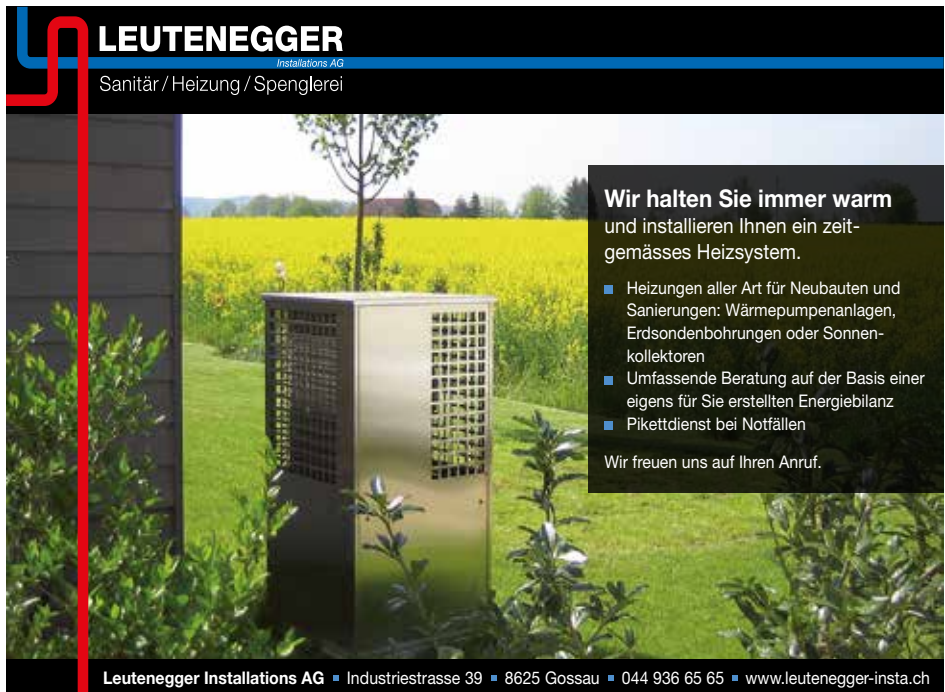
Kleider und persönliche Artikel für die Anzahl Tage in der Ferienunterkunft und für unterwegs.

Unterkunft/Verpflegung: Pension in Gargellen

Kosten: Fr. 600.00; je nach Anzahl Tage / Art der Unterkunft und Anreise / Aufenthalt

Anmeldung: Internet bis 15. April 2026; max. Teilnehmer 6

Auskunft: Sven Keller



LEUTENEGER
Installations AG
Sanitär / Heizung / Spenglerei

Wir halten Sie immer warm
und installieren Ihnen ein zeit-
gemäßes Heizsystem.

- Heizungen aller Art für Neubauten und Sanierungen: Wärmepumpenanlagen, Erdsondenbohrungen oder Sonnenkollektoren
- Umfassende Beratung auf der Basis einer eigens für Sie erstellten Energiebilanz
- Pikettdienst bei Notfällen

Wir freuen uns auf Ihren Anruf.

Leutenegger Installations AG ■ Industriestrasse 39 ■ 8625 Gossau ■ 044 936 65 65 ■ www.leutenegger-insta.ch

Chli Schlieren 2156m - Fulen 2057m - Chulm 1971m

Samstag, 27. Juni 2026

Claudia Egg

Wandern, T4, B



Treffpunkt 06.00h auf dem Parkplatz ZKB Hinwil. Fahrt mit dem Auto nach Hinter Chlosterberg-Isenthal (ca. 1h25).

Die ersten 300hm bis zur Musenalp können wir mit der kleinen Openair Seilbahn zurücklegen. Von da führt uns unsere Tour rot-weiss auf den Sassigrat (T3). Dann auf Wegspuren entlang dem Grat bis zum Chli Schlieren (T4-), wieder zurück zum Bergwanderweg und westseitig etwas runter. Dann zweigen wir auf die Pfadspur des Schattig Sassi ein und folgen dieser durch interessantes, wildes Gelände mit tiefen Furchen. Wir steigen steil hinauf über Grätchen bis auf eine Höhe von ca. 1800m (T4-). Dann geht es weiter über einen Wiesengang hoch auf den Grat und zum Gipfel des Fulen (T4-). Vom Gipfel aus ein Stück zurück, weiter zum Chulm, dann der Krete entlang und runter bis wir auf den blau-weissen Weg gelangen, der uns zum schönen Aussichtspunkt 1885 führt. Von diesem zuerst auf dem blau-weissen Weg, später rot-weissen zurück zur Musenalp zum wohlverdienten Durstlöschen. Wer will kann mit dem Bähnli runterfahren oder auch in 30 Min. runter laufen.

Diese Tour machen wir nur bei gutem und trockenem Wetter.

Distanz 13,5km / Auf- und Abstieg 1500 hm (1200hm mit Bähnli) / Laufzeit 6-7h (je nach Bähnli oder zu Fuss)

Bitte bei der Anmeldung vermerken ob Du mit Deinem PW fahren könntest!

Details

Karten: SchweizMobil, SAC-Tourenportal

Unterkunft/Verpflegung: Verpflegung aus dem Rucksack, nach der Tour Einkehr im Berggasthaus Musenalp

Kosten: Autoanteil je nach Besetzung zwischen Fr. 30.00 bis Fr. 38.00 plus Bähnli Fr. 8.00 (eine Fahrt)

Anmeldung: Internet bis 24. Juni 2026; max. Teilnehmer 5

Auskunft: Claudia Egg / Info zur Durchführung spätestens am Vortag per Mail



Hörnlibummel Juli Sonnenhof

Donnerstag, 2. Juli 2026

Hermann Weber

Anlass, T1, A



Treffpunkt: 18:00 Uhr Bahnhof Neuthal / Bäretswil . Wanderung auf Guyer - Zellerwanderweg zum Restaurant Sonnenhof .
4 km Distanz / 300 HM / ca . 1 1/4 Std

Details

Karten: LK; 1:25 000 Blatt 1093 Hörnli

Ausrüstung: Dem Wetter angepasste Wanderausrüstung

Unterkunft/Verpflegung: Restaurant Sonnenhof

Kosten: Je nach Konsumation

Anmeldung: Internet bis 30. Juni 2026; max. Teilnehmer 18

Auskunft: TL 079 380 22 85

Wasserbergfirst

Sonntag, 5. Juli 2026

Marc-André Dumont

Wandern, T3, B



Die anspruchsvolle Wanderung auf den 2314 Meter hohen Wasserberg beginnt beim Lipplisbüöl und führt steil bergauf - wie die Einheimischen sagen: «äs gad nur eisch opsi». Oben angekommen belohnt der schmale Gipfelgrat mit einer grandiosen Aussicht. Mit etwas Glück lassen sich Gämsen und Murmeltiere beobachten.

Die Tour beginnt an der Kantonsgrenze Schwyz/Uri nach der Alpkäserei Lipplisbüöl. Der von Kühen ausgetretene Wanderweg führt in einigen steilen Kurven in den Berglaubwald hinein. Nach Überquerung einiger Runsen gehen wir über eine breite Grasterrasse auf die Alp Zingel. Dann folgen wir einem breiten Schotterweg bergauf, den wir bald nach links verlassen, um über ein versichertes Felsband zur Alp ObereTräseren hochzusteigen. Es geht noch ein Stück durch das Tälchen Richtung Träserenseeli, dann zweigen wir zum Wasserbergfirst ab. Nun steigen wir den immer steiler werdenden, teils felsdurchsetzten Grashang hinauf, ganz zuoberst im steilsten Teil gibt es ein Kettengeländer. Der Aufstieg endet abrupt direkt am Gipfelkreuz.

Der Abstieg erfolgt zuerst auf dem gleichen Weg zurück, dann kürzen wir steil zum Träserenseeli ab. Von dort den Wegspuren den Grat entlang und ge-

langen zum Gipfel des Träsmerehöreli. Wir steigen über den Grasrücken in nordwestlicher Richtung ab und folgen dann der Gratkante zur Alphütte Obere Träsmere und von dort wie auf dem Hinweg zurück zum Parkplatz.

Details

Ausrüstung: Wanderausrüstung mit guten Bergschuhen, Wanderstöcke (optional), genug Getränke und Verpflegung

Unterkunft/Verpflegung: Verpflegung aus dem Rucksack

Kosten: Fr. 25.00; Beteiligung an den Fahrspesen

Anmeldung: Internet bis 28. Juni 2026; max. Teilnehmer 6

Auskunft: Info zur Durchführung spätestens am Mittwochabend per Mail



Alpin unterwegs im Bälmetengebiet

Samstag, 18. Juli 2026 bis Sonntag, 19. Juli 2026

Susan Nüssli

Wandern, T4, C



1. Tag:

Anreise (Zug oder Auto) nach Schattdorf, die genaue Zeit wird noch bekannt gegeben. Die Bahn von Schattdorf hinauf aufs Haldi nimmt uns einige Höhenmeter ab und eröffnet uns dafür das Wängihorn - ein Gipfel mit wunderschöner Aussicht! Via Sonntagsboden, Riedertaler Chappelen, Oberes Eggerbergli erreichen wir unseren Gipfel, bevor wir nach einer genussvollen Pause wieder via Oberes Oberfeld, Böschberg, Sodberg bis zum Skihaus Haldi absteigen.

Das Haus von Bruno ist traumhaft gelegen und seine Gastfreundschaft einfach genial! HM auf- und abwärts 1100 - reine Wanderzeit ca 6h

2. Tag:

Nach einem Verwöhnfrühstück starten wir via Süessberg/Bärenfallen Richtung Bälmetter.

Ein Jägerweglein führt uns zum P 1969 und von dort aus geht's über den Schwarz Grat hinauf zum Bälmetergipfel (blau/weiss). Beim Gipfelkreuz können wir hoffentlich Sonne, und somit auch eine verdiente Pause mit enormem Weitblick geniessen! Über das Bälmetter Gratli, Butzenstein, Süessberg geht es zurück zur Haldibahn und mit dieser wieder ins Tal.

HM auf- und abwärts 1300 - reine Wanderzeit ca 6-7h



Bei kritischen/unsicheren Wetterverhältnissen wird die Tour entsprechend angepasst!

Details

Karten: swisstopo Haldigebiet

Ausrüstung: Dem Wetter und den Temperaturen angepasste Wanderausrüstung mit gutem Schuhwerk - Stöcke sind sicher empfehlenswert, müssen aber im Rucksack verstaut werden können.

Verpflegung aus dem Rucksack für unterwegs - am zweiten Tag können bei Bruno auch leckere Sandwiches bestellt werden - Marschtee am zweiten Tag ebenfalls erhältlich.

Der Schlafsack darf zu Hause bleiben, leichte Hausschuhe von Vorteil.....

Unterkunft/Verpflegung: Skihaus Haldi

Kosten: Fr. 140.00; Übernachtung mit Halbpension im Skihaus / Bahnbillete - Auto- oder Zugspesen auf eigene Rechnung

Anmeldung: Internet bis 01. Juli 2026; max. Teilnehmer 6

Auskunft: Susan Nüssli, susan.nuessli@bluewin.ch, 079 709 16 02

**FACHMÄNNISCHE
KUNDENBERATUNG**



**HERZLICHE
GASTFREUNDSCHAFT**

**INTERESSANTE
PREISANGEBOTE**



**... UND DIES BEREITS
SEIT ÜBER 100 JAHREN!**



1925 - 2025



SUBARU



le GARAGE

Garage Glättli AG
Isikerstrasse 2
8335 Hittnau
Tel. 043 288 60 30

100
JAHRE
SEIT 1925
Garage Glättli

HITTAU

Klettersteig am Daubenhorn K5-K6 (So-Mo)



Sonntag, 19. Juli 2026 bis Montag, 20. Juli 2026

Sven Keller

Klettersteig, K5, D

Der Leukerbader/Daubenhorn Klettersteig - der längste Vertikale der Schweiz mit 1000hM Aufstieg ein langer Genuss - führt durch Steilwand-Leitern, durch Höhlen und über Seilbrücken. Eisenweg mit viel Felskontakt - nur für komplett höhenfeste Klettersteigler mit viel Ausdauer. (K6 Varianten optional)

Anreise ÖV (PW optional)

Tag 1:

ÖV - nach Kandersteg - Bahn nach Sunnbüel

Wanderung Sunnbüel nach

Gemmipass (ca.3h)

Gemmi Erlebnisklettersteig zum

Aufwärmen

Übernachtung im Wildstrubel

Berghotel

Tag 2:

Begehung des Daubenhornklettersteig

1000 Hm und 6 Std.

Bahn nach Leukerbad

Rückreise von Leukerbad zurück nach

Hause.



Details

Karten: 1267 Gemmi

Ausrüstung: Komplette Klettersteigausrüstung: Klettertaugliche feste Bergschuhe, Berghelm, Klettergurt, Klettersteigset, Handschuhe Leder gummiert, Bandschlinge 60cm mit Schraubkarabiner oder andere Selbstsicherung am Klettersteigset. Wetterangepasste Kleidung, Sonnenschutz, Rucksack mit Proviant für eine anstrengende 5-6h Tour. Stöcke für die Talwanderung über Schneefelder. Kleider/Utensilien für die Übernachtung.

<https://www.sac-hoernli.ch/pdf/psa-klettersteig.pdf>

Unterkunft/Verpflegung: Je nach Verfügbarkeit Wildstrubel Hotel auf der Gemmi/ Leukerbad Dorf - Verpflegung in der Unterkunft und aus dem Rucksack

Kosten: Fr. 180.00; Kosten je nach Reiseart und Anzahl Teilnehmer noch variabel 20%

Anmeldung: Internet bis 15. Juni 2026; max. Teilnehmer 5

Auskunft: Info erfolgt per Mail (kellerpower@bluewin.ch) oder Telefon

Latsch (Bergün)-Coulm da Latsch-Latsch (Bergün)



Sonntag, 19. Juli 2026

Kurt Schäfer

Wandern, T2, B

Fahrt mit dem ÖV ab Wetzikon 6.15h - Pfäffikon - Chur- Bergün an 9.12h
Bergün 1373m - Latsch-Gipfel Cuelm da Latsch 2296m - Stuls-Bergün in ca.5
Std.

Details

Karten: Prättigau

Ausrüstung: Wanderausrüstung + Stöcke

Unterkunft/Verpflegung: Aus dem Rucksack

Kosten: Billette selber lösen

Anmeldung: Telefonisch, schriftlich, Internet bis 16. Juli 2026; max. Teilnehmer 8

Auskunft: Auskunft am Telefon 044 930 19 61 / 079 565 38 51 zwischen 19.30-20.00h

Kandersteg Chindbettipass Engstligenalp



Samstag, 25. Juli 2026 bis Sonntag, 26. Juli 2026

Hermann Weber

Wandern, T3, C

1. Tag Kandersteg - Schwarenbach 11,5 Km ; + 950 hm / - 100 hm

Anreise: Uster ab 7:06h via HB, Bern nach Kandersteg an 09:40h. Nach einer Kaffeepause im Dorf wandern wir der Kander entlang in südlicher Richtung zur Talstation Sunnbüel. Ab hier steigend zum Berghotel Waldhaus 1357 m. Wir verlassen das Gasterertal steil ansteigend, dem Schwarzenbach entlang zum Tagesziel Berghotel Schwarenbach 2060 m.

2. Tag Chindbettipass - Engstligenalp 10 Km ; + 750 hm / - 850 hm

Wir starten Richtung Daubensee / Gemmipass via P 2302 zur Rote Chumme, ab hier stark ansteigend zum höchsten Punkt dieser Tour 2629 m. Kurzer Abstieg (ca. 100 hm) und weiter aufwärts zum Chindbettipass 2623 m. Nach - 700 hm erreichen wir die Bergstation der LSB, die uns bequem nach Adelboden bringt. Mit dem Bus nach Frutigen. Rückreise via Bern, Zürich HB, Uster an ca. 20.00h.

Details

Karten: Schweizmobil , Swisstopo

Ausrüstung: Für Alpines Gelände geeignete Ausrüstung .

Unterkunft/Verpflegung: Berggasthof Schwarenbach Kandersteg . Für den 2. Tag Verpflegung aus dem Rucksack!

Kosten: Fr. 190.00; Bahn HT, LSB , Uebernachtung mit HP

Anmeldung: Telefonisch, Internet bis 20. Juli 2026; max. Teilnehmer 8

Auskunft: TL 079 380 22 85



Alpinwanderung Durchquerung Lischana-Massiv

Samstag, 25. Juli 2026 bis Sonntag, 26. Juli 2026

Isabel Keller

Wandern, T4, C



Tag 1: vom Unterengadin in Sur En durch das Val d'Uina wandern wir erst gemächlich, dann spektakulär durch eine Felswand mit Tunnels, dann über die Alp Sursass und dann durch das Val Rims an Bergseen vorbei zur Fuorcla da Rims. Von da Abstieg zur Chamonna Lischana. T3, 6h, 1800 Hm hoch, 500 Hm runter.

Tag 2: Aufstieg zurück zur Fuorcla da Rims, aber dann Abstieg Richtung Süden über eine Hochebene zum Lajet da Lischana. Danach steil hinunter durch die Fora da l'Aua (T4, über Felsstufen, teilweise mit Ketten gesichert) und über die Alp Sesvenna nach S-Charl. 500 Hm hoch, 1200 Hm ab.

Details

Karten: SAC Tourenportal <https://www.sac-cas.ch/de/huetten-und-touren/sac-tourenportal/chamonna-lischana-cas-2147000156/berg-und-alpinwandern/>

Ausrüstung: Gute stabile Wanderschuhe, übliche Wander-Ausrüstung, ev. Trekkingstöcke, eher leichter Rucksack. Hüttenschlafsack. Feldstecher empfohlen!

Unterkunft/Verpflegung: Chamonna Lischana

Kosten: Fr. 100.00; Hüttenübernachtung, zzgl. Anteil Benzinkosten oder Zugbillet

Anmeldung: Internet bis 19. Juli 2026; max. Teilnehmer 5

Auskunft: isa.keller@gmx.ch

Hörnlibummel Bannholz

Donnerstag, 6. August 2026

Andreas Senn

Anlass



Wir starten um 18:30 Uhr beim Bahnhof Wald und verbringen nach einer kurzen Wanderung einen gemütlichen Abend im Restaurant Bannholz. Das Bannholz kann auch direkt mit dem Auto erreicht werden. Treffpunkt Restaurant ca. 19:30 Uhr.

Anmeldung erwünscht.

Details

Unterkunft/Verpflegung: Restaurant Bannholz

Anmeldung: Telefonisch, Internet bis 06. August 2026

Risetestock 1759 m

Samstag, 8. August 2026

Walter Diefenbacher

Wandern, T3, C



Fahrt mit dem ÖV nach Gfellen.

Abfahrt in Uster um 07:40 h.

Wanderung: Gfellen - Gfellschilt - Risetestock - Blaue Tosse - Älpeli - Mittlishütte - Gfellen

Rückfahrt mit dem ÖV von Gfellen nach Hause.

Distanz: 9.0 km / 850 Hm auf / 850 Hm ab / Zeit: 5 Stunden

Details

Karten: Wanderkarte 244T (Escholzmatt)

Ausrüstung: Wanderausrüstung, Regenschutz, Stöcke (optional)

Unterkunft/Verpflegung: Verpflegung aus dem Rucksack

Kosten: Fr. 36.00; ÖV Billette (Halbtax)

Anmeldung: Telefonisch, schriftlich, Internet bis 06. August 2026; max. Teilnehmer 8

Auskunft: Telefonische Auskunft am 07.08.26 zwischen 18:00 - 19:00 beim TL

Sven Glückspilz

Samstag, 8. August 2026

Stefan Imholz

Klettern, 4b, A



Anreise:

Mit dem Auto von Hittnau über den Sustenpass zum Parkplatz beim Steingletscher. Die Fahrzeit beträgt etwa 2 Stunden und 15 Minuten.

Zustieg:

Vom Parkplatz geht es in etwa 30 Minuten zum oberen Sektor der Platte. Dabei werden rund 150 Höhenmeter überwunden.

Klettertour:

Die geplante Route heisst Sven Glückspilz und hat eine Schwierigkeit von 4c, obligatorisch 4b.

Es handelt sich um eine einfache, gut abgesicherte Mehrseillängenroute - ideal für einen genussvollen Klettertag.

Lage und Bedingungen:

Die Route liegt auf rund 1900 Metern über Meer.

Durch die Höhe ist es dort angenehm kühl, perfekt um der Hitze im Tal zu entfliehen.

Abstieg:

Abgeseilt wird über die Route selbst.

Die roten Zwischenstände erleichtern den sicheren und zügigen Abstieg.

Fazit:

Ich freue mich auf einen tollen Tag mit viel Kletterei in schöner alpiner Umgebung. Die Route bietet entspannte aber lohnende Kletterei in gutem Fels - ideal für einen gelungenen Tag am Berg.

Details

Karten: SAC - Kletterführer Berner Oberland Süd ,Ausrüstung: Klettergurt, Kletterhelm, Kletterschuhe, 2 x 50 m Halbseil, 12 Expressschlingen, Persönliches Sicherungsgerät, Selbstsicherungsschlinge, Repschnur/Abseilmaterial, Wetterfeste Kleidung, Zwischenverpflegung und genügend Wasser, Sonnen- und Wetterschutz (Crème, Brille, evtl. Mütze)

Unterkunft/Verpflegung: -

Kosten: Fr. 45.00; Fahrspesen

Anmeldung: Internet bis 25. Juli 2026; max. Teilnehmer 5

Auskunft: Stefan Imholz 079 734 95 64

Clariden, 3267m und Tödi, 3612m durch die Westwand mit BF



Samstag, 15. August 2026 bis Sonntag, 16. August 2026

Daniela Hasler, Dominik Hasler

Hochtour, ZS, D

Samstag Treffpunkt um 8:00 Uhr auf dem Klausenpass (wir bilden sinnvolle Fahrgemeinschaften).

In rund 5 h steigen wir über das Iswändli auf den Clariden. Der schwierige Teil des Westgrates ist mit einer Kette entschärft. Wir überschreiten den Gipfel und steigen via Claridenpass zur Planurahütte, 2948m ab.

Am nächsten Morgen geht's früh los via Sandpass zum Chli Tödi. Hier bekommen wir einen Einblick in die eindruckliche Westwand, in der wir emporsteigen. Nach rund 4 h stehen wir auf dem Tödi. Hinunter geht es in 4 Std über den Bifertenfirn zur Fridolinshütte und weiteren 2 Std. nach Hintersand. Nach 2300 Hm Abstieg lassen wir uns dankbar mit dem Taxi ins Tierfed transportieren.

Der Bergführer André Reithebuch führt uns an diesem Wochenende in seiner Heimat über den Clariden und den Big Boss der Glarner Alpen. Eine grandiose Überschreitung!

Details

Karten: Swisstopo

Ausrüstung: Komplette Hochtourenausrüstung inkl. Pickel, Steigeisen, HELM, Sitzgurt, 1 Bandschlinge, 2 Schraubkarabiner und evtl. Stöcke. Geeignete Hochtourenkleidung, minimaler Rucksack und Zwischenverpflegung für 2 Tage

Unterkunft/Verpflegung: Planurahütte, Halbpension / Rest aus dem Rucksack

Kosten: Fr. 400.00; für Reise, Hütte, Taxi, Bergführer- und TL-Spesen

Anmeldung: Internet bis 02. Mai 2026; max. Teilnehmer 5

Auskunft: per Mail oder Telefon



sport trend shop

SCHUH KOMPETENZ

Entdecke unsere **riesige Auswahl an Wander-, Berg-, Multifunktions- und Runningschuhen** in jeder Schuhgrösse, von sehr klein bis sehr gross und in diversen Leistenbreiten. Zudem bieten wir eine Passformgarantie und professionelle Dienstleistungen wie Schuh-Fitting, Reparaturservice und individuell angepasste Einlegesohlen.

Während unserer Schuhwoche
vom 29. Mai bis 6. Juni
erhalten Sie auf alle Schuhe
15% Rabatt

Über den Kistenpass (supercharged)

Samstag, 15. August 2026 bis Sonntag, 16. August 2026

Marc-André Dumont

Wandern, T4, C



Am ersten Tag wandern wir von Brigels zuerst beschaulich dem Bach Flen entlang, der aus dem wilden Val Frisal kommt. Bevor wir dieses erreichen, steigen wir steil zur Alp Rubi Sura hoch (T2) und von dort wieder im üblichen Bergwandelanstieg bis zur Bifertenhütte. Hier können wir den Rucksack erleichtern und steigen so weiter über eine Geröllflanke und dann einige mit Ketten und Seilen gesicherte einfache Kletterstellen (T3) aufs markante Kistenstöckli und genießen vom fussballfeldgrossen, ebenen Gipfelplateau aus die herrliche Rundumsicht. Der Abstieg geht auf gleichem Weg zurück zur Bifertenhütte.

Am zweiten Tag wandern wir über karge Schuttfelder zum Kistenpass hoch, wo wir dann auf den blau-weiss markierten Weg abzweigen. Nachdem wir die erste Felspassage über ein steiles Schuttfeld umgehen, kommen wir zu einigen einfachen Kletterstellen, die im schwierigsten Abschnitt mit Ketten gesichert sind (T4). Über den flachen, mit Schieferschotter bedeckten Rücken steigen wir dann weiter auf zu den Muttenbergen, bis wir den höchsten Punkt bei 2955 erreicht haben. Nach einem kurzen Stück auf dem gleichen Weg zurück folgt dann der steile Abstieg im Schotter zur Kistenpasshütte. Von der Kistenpasshütte gehen wir dem rot-weissen Wanderweg an der Muttseehütte vorbei bis zur Bergstation der Seilbahn, welche uns nach Tierfehd runter bringt. Dort nehmen wir das Alpentaxi zum Bahnhof Linthal und fahren mit der Bahn zurück ins Züri Oberland.

Details

Ausrüstung: Bergschuhe, Bergrucksack, Wanderbekleidung (Zwiebelprinzip), Ersatz-Wäsche, Wetterschutzkleidung gegen Wind und Regen, Sonnenschutz (Sonnenbrille, Sonnencreme, Sonnenhut), Wanderstöcke (optional), leichter Bergpickel (optional), Mütze, dünne Handschuhe, Stirnlampe, Seidenschlafsack, Verpflegung für unterwegs, Trinkflasche zum Wiederauffüllen, persönliches Notfallset, genügend Bargeld

Unterkunft/Verpflegung: Bifertenhütte SAC (HP), Mittag: 2x Verpflegung aus dem Rucksack

Kosten: Fr. 150.00; für Reise und Übernachtung/Halbpension, exkl. TL-Spesen

Anmeldung: Internet bis 09. August 2026; max. Teilnehmer 5

Auskunft: Info zur Durchführung spätestens am Mittwochabend per Mail

Schijenfluh Umrundung

Sonntag, 16. August 2026

Rolf Meili

Wandern, T2, B



Treffpunkt 06:30 Uhr Gemeindehaus-Parkplatz Hinwil. Fahrt mit PW über Landquart nach Partnun zum Parkplatz Nr. 6.

Auf dieser grenzüberschreitenden Tour ins nahe Österreich sind wir auf Walser- und Schmugglerpfaden unterwegs. Die Tour bietet auch einen geologischen Querschnitt durchs Rätikon mit seinen markanten gegensätzlichen Bergen aus hellem Kalkgestein und dunklem, kristallinem Silvrettagestein. An Zollwachthütten vorbei gelangen wir zur Tilisunahütte wo wir einkehren (Euro).

Beim Abstieg, vorbei am Partnunsee, bietet sich die Gelegenheit für ein erfrischendes Bad.

Anschliessend Rückfahrt nach Hinwil.

Ca.6 Std., 1000 Hm, 14 km

Sollte die Anmeldefrist schon abgelaufen sein bitte sich direkt beim Tourenleiter melden!

Details

Karten: LK 1157 Sulzfluh 1:25 000

Ausrüstung: Bergschuhe, dem Wetter angepasst Kleidung, Regenschutz, evtl. Stöcke, Badkleid

Unterkunft/Verpflegung: Auswahl Verpflegung aus dem Rucksack, genügend Getränke mitnehmen. Einkehr in der Tilisunahütte (Euro).

Kosten: Fr. 35.00; Autoanteil ab Hinwil je nach Besetzung

Anmeldung: Internet bis 12. August 2026; max. Teilnehmer 8

Auskunft: Info erfolgt rechtzeitig per Mail (r.meili@ggaweb.ch)



Adressverzeichnis der Tourenleiterinnen und Tourenleiter

Name Vorname	E-Mail	Telefon
Aeschbacher Corinne	corinne_aeschbacher@outlook.com	076 434 86 75 / 044 940 86 75
Bachmann Mario	bachmann.mario@gmx.ch	076 818 47 27
Bretscher Priska	p.hubsch@sunrise.ch	076 376 66 13 / 043 288 52 02
Diefenbacher Walter	walter.diefenbacher@bluewin.ch	079 203 76 43 / 044 940 92 88
Dument Marc-André	marc@ma-d.ch	079 676 27 76
Egg Claudia	moisle@bluewin.ch	076 509 11 09 / 043 844 93 74
Hasler Daniela	danielahasler@gmx.ch	079 506 73 44 / 081 740 63 93
Hasler Dominik	poweri8887@gmail.com	076 461 61 77 / 081 740 63 93
Imholz Stefan	ste.imholz@gmail.com	079 734 95 64
Keller Isabel	isa.keller@gmx.ch	079 505 97 43
Keller Sven	kellerpower@bluewin.ch	079 231 51 40 / 052 394 21 00
Meili Rolf	r.meili@ggaweb.ch	079 396 30 32
Meyer André	andre@skistylor.ch	076 280 09 73
Nett Urs	urs.nett@bluewin.ch	079 829 96 66 / 043 833 94 00
Nüssli Susan	susan.nuessli@bluewin.ch	079 709 16 02 / 044 954 26 15
Portmann Klaus	k_portmann@bluewin.ch	079 215 01 77
Schäfer Kurt	kurt.schaefer@bluewin.ch	079 565 38 51 / 044 930 19 61
Schwarz Kathrin	aktuarin_sachoernli@bluewin.ch	079 509 25 39
Senn Andreas	bee_senn@yahoo.de	079 635 19 78 / 055 245 16 64
Senn Beat	br.senn@bluewin.ch	079 623 00 48
Senn Bernie	bernie.senn.bs@gmail.com	079 536 99 21
Senn Kathrin	sennkathrin@gmail.com	078 821 08 99
Senn Regula	raegisenn@hotmail.com	078 623 70 22
Uttiger Yvonne	yvonne.uttiger@bluemail.ch	079 769 06 89 / 044 935 20 01
Weber Hermann	maeniweber@hispeed.ch	079 380 22 85 / 052 354 27 64



Sicher. Sauber. Trocken. self-storage by w. wiedmer ag

Sie mieten eine Lagerbox in der gewünschten Grösse zum Fixpreis und haben somit Ihren eigenen abgeschlossenen Raum mit freiem persönlichem Zugang.

Unsere «W» Lagerboxen...

- > sind rund um die Uhr online buchbar
- > sind kurzfristig verfügbar und jederzeit kündbar
- > bieten 7 x 24 h Zutritt
- > werden auf den Tag genau abgerechnet

Au/Wädenswil • Fällanden • Rümlang • Schwerzenbach • Winterthur



Mehr Platz für Ihre
Bergausrüstung!

w-lagerbox.ch

5x im Raum Zürich



SAC Hörnli
Züri Oberland

Erscheinungsdaten Bulletin

Ausgabe	Zeitraum Touren	Eingabeschluss	Versand
Nr. 122 Sommer	16. Juni - 17. August 2026	11. April 2026	Mitte Mai
Nr. 123 Herbst	18. August - 31. Dezember 2026	16. Juni 2026	Mitte Juli
Nr. 124 Winter	1. Januar - 16. März 2027	09. November 2026	Mitte Dezember
Nr. 125 Frühling	17. März - 15. Juni 2027	13. Januar 2027	Mitte Februar



**Exklusiv
für SAC-
Mitglieder.**

Hallo Vorteile.

SAC-Mitglieder und Familienangehörige im selben Haushalt profitieren dank Rahmenvertrag von attraktiven Rabatten.

Als Ihre Gesundheitspartnerin sind wir für Sie da und begleiten Sie in allen Lebenslagen.

Ich berate Sie gern:



Agentur Wetzikon
Aline Huber
Agenturleiterin
Bahnhofstrasse 148
8620 Wetzikon
058 277 54 82
aline.huber@css.ch

Ihre Vorteile auf einen Blick



Prämienrabatt auf ausgewählte Zusatzversicherungen.



Beitrag an SAC-Mitgliedschaft oder Kletterabo. (50%, max. 100 Franken pro Jahr – sofern Gesundheitskonto-Bonus berechtigt).



Spannende Angebote und Top-Deals rund um die Gesundheit zu Sonderkonditionen auf enjoy365.ch



activePoints sammeln und jährlich mit bis zu CHF 400 belohnt werden dank der active365-App.



Mit dem CSS Coin bei über 1000 Partnern in der ganzen Schweiz mit 30% Rabatt einkaufen.

Voraussetzung für enjoy365 und active365 ist eine Zusatzversicherung der CSS Versicherung AG und das Erreichen des 16. Altersjahres.

Schweizer Alpen-Club SAC
Club Alpin Suisse
Club Alpino Svizzero
Club Alpin Svizzer



**Deine Gesundheit.
Deine Partnerin.**

