



**SAC Hörnli**  
Züri Oberland

**Sektion Hörnli**  
Schweizer Alpen-Club SAC  
Club Alpin Suisse  
Club Alpino Svizzero  
Club Alpin Svizzer



# Sektionsprogramm

März – Juni 2026



# Winterzeit?

Wir rüsten dich aus.



Alles für deine Wintertouren  
auf [baechli-bergsport.ch](https://www.baechli-bergsport.ch)

Filiale Zürich-Oerlikon | Binzmühlestr. 80 | 8050 Zürich-Oerlikon  
Filiale Zürich-Wiedikon | Birmensdorferstrasse 55 | 8004 Zürich-Wiedikon  
Filiale Volketswil | Brunnenstr. 1 | 8604 Volketswil



**B'ÄCHLI**  
BERGSPORT



### Vorstand

Präsident	Rolf Meili	079 396 30 32 r.meili@ggaweb.ch
Vizepräsident	Walter Diefenbacher	079 203 76 43 walter.diefenbacher@bluewin.ch
Aktuarin	Kathrin Schwarz	079 509 25 39 schwarz.kathrin@gmx.net
Mitgliederdienst	Daniela Hoegger	079 946 42 39 daniela.hoegger@gmail.com
Finanzen/Werbung	Beat Senn	079 623 00 48 br.senn@bluewin.ch
Tourenchefin Sommer	Corinne Aeschbacher	076 434 86 75 corinne.aeschbacher@hispeed.ch
Tourenchef Winter	Klaus Portmann	079 215 01 77 k_portmann@bluewin.ch

### Publikation

Website www.sac-hoernli.ch	Kathrin Senn	078 821 08 99 sennkathrin@gmail.com
	Kathrin Schwarz	079 509 25 39 schwarz.kathrin@gmx.net
Druck	Druckerei Sieber AG Kemptnerstrasse 9 8340 Hinwil	044 938 39 40 info@druckerei-sieber.ch
Redaktion	Manuela Bär	079 297 98 50 baer.manuela@hotmail.com

### Bildnachweis

Titelbild: Sven Keller

# Meine letzten Informationen als Präsident

Liebe Sektionsmitglieder

Nun, wo das Jahr 2026 schon die ersten Hürden genommen hat, schreibe ich meine letzten Informationen als Präsident. Ein leicht flaves Gefühl und auch ein bisschen Leere, machen sich in mir breit...

Seit der Wahl des neuen Zentralpräsidenten, Marco Dirren, wird viel an der Zukunft des SAC gearbeitet. Für Themen die in verschiedenen Kommissionen, Regionalkonferenzen, Abgeordneten- und Präsidentenversammlungen diskutiert werden, soll gemeinsam ein Konsens gefunden werden um den SAC insgesamt weiter zu bringen.

Nach 11 Jahren als Euer Präsident, der feinen Sektion Hörnli, ist es für mich Zeit mein Amt weiter zu geben. Mir schwebt vor, dass unsere Sektion mit einem neuen Präsidenten und einem motivierten Vorstand das Projekt «SAC Hörnli 2030» in Angriff nehmen kann. Das Ziel wäre, den Bedürfnissen unserer Mitglieder, wo möglich, mehr Rechnung zu tragen.

In der Person von Sven Keller bin ich in der feudalen Situation einen kompetenten Nachfolger vorschlagen zu können. An der Generalversammlung vom 6. März 2026 wird darüber abgestimmt. Sven wäre bereit die Wahl anzunehmen. Ich stelle mich voll und ganz hinter die Wahl von Sven und wünsche ihm ein eindeutiges Abstimmungsresultat.

Der SAC generell und der SAC Hörnli speziell waren in den letzten Jahren meine ständigen Begleiter. Ebenso das gesamte Notfallkonzept welches in all den Jahren nie aktiviert werden musste. Dafür bin ich sehr dankbar. Die Geschicke der Sektion zu begleiten und die neu erworbenen Erfahrungen zu nutzen, haben über grosse Strecken mein Leben bereichert.

Mein Dank geht an alle die mich unterstützt und auch entlastet haben.

Ein spezieller Dank geht auch an unser Tourenleiter-Team ohne die eine Sektion nicht existieren könnte.

Ich wünsche allen einen tollen Start in den Frühling.

Rolf Meili

## KLETTERZENTRUM GASWERK GREIFENSEE

Boulderprobleme und Kletterrouten für die höchsten Ansprüche, Kurse für jede Altersgruppe und für alle Zielsetzungen, ein Ort um zu trainieren und zu verweilen.

Wir freuen uns auf Deinen Besuch!

T: +41 44 755 44 33 [www.kletterzentrum.com](http://www.kletterzentrum.com)



Foto: Roger Hofstetter

# Vorstellung für den Vorstand und das Präsidenten Amt

Mit 54 Jahren bis heute ein Pfadfinder, der immer mal wieder neue Wege ausprobiert. Seit über fünf Jahrzehnten gehe ich neugierig, bodenständig und mit Freude am Anpacken durchs Leben. An meiner Seite steht meine wertvolle Partnerin, mit der ich das Leben teile, und ich bin Vater von zwei erwachsenen Töchtern, auf die ich sehr stolz bin.

Beruflich arbeite ich im Bereich über die Zuverlässigkeit von Medizinal-Audio-Produkten. Präzision, Verantwortung und Weitblick gehören dabei zu meinem Alltag. Den nötigen Ausgleich finde ich draussen: als begeisterter Geocacher, leidenschaftlicher Klettersteiggeher und **seit sieben Jahren als Klettersteig-Tourenleiter**.

Ich plane und gestalte gerne – habe Freude am Handwerk, am Visualisieren und an der Mediengestaltung mit dem Ziel, Menschen zusammenzubringen & Altbewährtes mit neuen Möglichkeiten zu verbinden.

**Seit 17 Jahren Mitglied beim SAC Hörnli** durfte ich schon an verschiedenen Ausflügen teilnehmen und immer wieder interessante Menschen kennenlernen. Menschen, die mit Passion ihr Hobby leben. Ein spezieller Dank geht an dieser Stelle zu Rolf Meili, den ich über Jahre auf seinen interessanten Klettersteigtouren begleiten durfte und von seiner Erfahrung und dem Wissen bis heute profitiere.

Warum ich mich für die Weiterentwicklung des SAC Hörnli einsetzen möchte, ist für mich klar: weil diese Sektion unserer Gesellschaft guttut. In einer Welt, die von Leistung und Tempo geprägt ist, schaffen unsere Angebote Raum für Entschleunigung, Erdung und Erholung. Für Bewegung an der frischen Luft, für sozialen Austausch und für das «Kopf-Lüften» – und damit für echte Psychohygiene. Ich bin überzeugt, dass unsere Aktivitäten einen wichtigen Beitrag zur Gesundheit und zum Wohlbefinden der Bevölkerung leisten.

Die Angebote unserer Sektion verbinden Generationen und Geschlechter. Sie lehren uns, die Natur bewusster wahrzunehmen und zu achten, sie schaffen

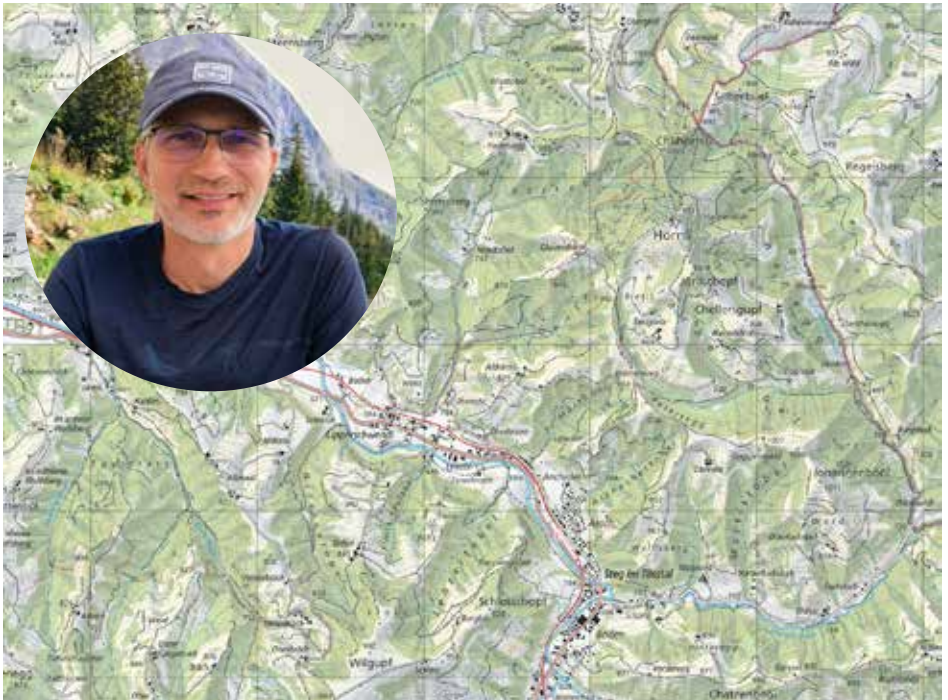
Verständnis, lassen uns staunen und verbreiten Lebensfreude. Genau das möchte ich stärken.

Ich möchte mitwirken, damit Tourenleiterinnen und Tourenleiter auch künftig attraktive Touren und Aktivitäten anbieten können und stolz sind, als BotschafterInnen des SAC Hörnli, die Welt etwas besser zu machen. Unsere Sektion soll in den Gemeinden des Zürcher Oberlands als engagierter Anbieter von Bergsport-Aktivitäten bekannt sein – gut verankert in der Region und darüber hinaus sichtbar.

In diesem Sinne stelle ich mich gerne für den Vorstand und das Amt des Präsidenten zur Verfügung. Ich möchte die Sektion zusammen mit dem Vorstand verantwortungsvoll führen, weiterentwickeln und dazu beitragen, dass sie auch in Zukunft viele Menschen begeistert.

Dem Vorstand und Rolf Meili danke ich für den Vertrauensvorschuss.

Sven Keller



# Informationen Projekt „SAC Hörnli 2030“



Wanderer schauen periodisch auf die Landkarte, um sich zu orientieren auf welchem Weg der nächste Streckenabschnitt zurückgelegt werden soll. Im «Projekt SAC Hörnli 2030» wollen wir mit vereinten Kräften genau dasselbe tun. Aufgrund von erheblichen gesellschaftlichen Veränderungen in den letzten Jahren ist es wichtig und richtig, dass wir die Möglichkeiten und Ziele unserer Sektion genauer anschauen, um dann aufgrund der Erkenntnisse notwendige Anpassungen und Ergänzungen vorzunehmen.



Der SAC Hörnli ist ein heterogenes Gebilde, vergleichbar mit einem Puzzle. Wir können deshalb Schritt für Schritt einzelne Teile analysieren, anpassen, hinzufügen oder weglassen.

Projekt SAC Hörnli 2030- mögliche Aktivitäten

- Mitgliederumfragen
- SAC Hörnli im «Züri Oberland» bekannter machen (Werbung)
- Personen von inner- und ausserhalb der Sektion motivieren bei uns aktiv zu werden
- Kommunikationskanäle den heutigen Bedürfnissen anpassen
- Workshop organisieren, um nachhaltige Lösungen auszuarbeiten

Für den Vorstand vom SAC Hörnli

Walter Diefenbacher





## Ein Herzliches Willkommen unseren Neumitgliedern!

<b>Name</b>	<b>Vorname</b>	<b>Ort</b>
Achsnick	Björn	Zürich
Rochelt	Janine	Hittnau
Rochelt	Sven	Hittnau
Vogelsang	Simone	Bubikon
König	Michael	Bubikon
Iten	Aurel	Illnau
Bissig	Samuel	Uster
Busold	Denise	Gockhausen
Chee	Lauren	Zürich
Thwaites	Philip	Zürich
Schürmann	David	Forch
Pfister	Marius	Zürich
Thierer	Meriel	Zürich

## SAC Hörnli Jahresrechnung 2025 und Budget 2025/2026

<b>ERFOLGSRECHNUNG</b>	<b>Saldo per 31.12.2025</b>	<b>Budget 2025</b>	<b>Budget 2026</b>
<b>Aufwand</b>			
Dienstleistungen ZV	600.55	600	600
TL-Ausbildung und TL Abend	8'598.05	6'500	12'000
Subventionierte Touren für Mitglieder	4'229.70	4'100	2'800
Tourenleiterentschädigung (neu)	2'730.00	2'500	2'800
Aufwand Veranstaltungen	2'659.85	3'000	2'700
Kletterhalle Vergünstigungen Abo	1'247.75	1'000	1'300
Spenden	0.00	500	500
Druckkosten Bulletin/Programm	9'448.50	10'000	10'000
Aufwand Internet + Website	639.60	700	650
Porti, Bankspesen	180.00	200	200
Spesen Vorstand	124.20	200	150
Ehrungen/Geschenke/Trauerabgaben	370.30	1'000	750
SAC Hörnli 2030	0.00	0	5'000
Vorstands-und Funktionärsessen	1'994.00	2'500	2'500
<b>Total Aufwand</b>	<b>32'822.50</b>	<b>32'800</b>	<b>41'950</b>
Ertrag			
Mitgliederbeiträge	24'240.00	23'500	24'500
Spenden	0.00		
KBVZ Kant.-Bergsportverein ZH	635.69	650	650
Inserate	3'579.00	3'854	3'854
Zinsertrag	32.95	200	200
<b>Total Ertrag</b>	<b>28'487.64</b>	<b>28'204</b>	<b>29'204</b>
<b>Gewinn/Verlust</b>	<b>-4'334.86</b>	<b>-4'596.00</b>	<b>-12'746.00</b>
<b>BILANZ per 31.12.2025</b>			
<b>Aktiven</b>			
Kassa	0.00		
AVERA Vereinskonto	21'489.83		
AVERA Anlagesparkonto	32'954.90		
Debitoren	0.00		
<b>Total Aktiven 2025</b>	<b>54'444.73</b>		
<b>Passiven</b>			
Kreditoren	294.20		
<b>Total Passiven 2025</b>	<b>294.20</b>		
Vereinsvermögen 31.12.2024	58'485.39		
Vereinsvermögen 31.12.2025	54'150.53		
<b>Verlust 2025</b>	<b>-4'334.86</b>		















# Kurzzeichen und Piktogramme

## Kurzzeichen konditionelle Anforderungen

A	wenig anstrengend	3–5 h Totalzeit; bis ca. 800 Hm Aufstieg
B	ziemlich anstrengend	4–7 h Totalzeit; ca. 800–1300 Hm Aufstieg
C	anstrengend	6–10 h Totalzeit; ca. 1300–1600 Hm Aufstieg
D	sehr anstrengend	länger als 10 h Totalzeit; Aufstieg mehr als 1600 Hm

## Piktogramme und Schwierigkeitsskala

 Wandern W (T1–T6)	 Schneeschuhtour SS (WT1–WT6)
 Hochtour H (L–ES)	 Anlass A
 Klettern K (3a–9c)	 Kurs KK (KSI–KSV)
 Klettersteig KS (K1–K6)	 Genuss–Wandern
 Biken B (S0–S5)	 Genuss–Skitour
 Skitour S (L–EX)	 Genuss–Schneeschuhtour



## Sicher. Sauber. Trocken. self-storage by w. wiedmer ag

Sie mieten eine Lagerbox in der gewünschten Grösse zum Fixpreis und haben somit Ihren eigenen abgeschlossenen Raum mit freiem persönlichem Zugang.

### Unsere «W» Lagerboxen...

- > sind rund um die Uhr online buchbar
- > sind kurzfristig verfügbar und jederzeit kündbar
- > bieten 7 x 24 h Zutritt
- > werden auf den Tag genau abgerechnet

Au/Wädenswil • Fällanden • Rümlang • Schwerzenbach • Winterthur



Mehr Platz für Ihre  
Bergausrüstung!

[w-lagerbox.ch](http://w-lagerbox.ch)

5x im Raum Zürich



**1875 m ü. Freibad**  
mit dem SAC-Tourenportal

Schweizer Alpen-Club SAC  
Club Alpin Suisse  
Club Alpino Svizzero  
Club Alpin Svitser





## Sektionsprogramm

---

### Skitourenwoche Bielerhöhe



Sonntag, 22. März 2026 bis Samstag, 28. März 2026

Klaus Portmann

Skitour, ZS, B

---

Wir reisen mit dem PW oder einem Kleinbus via Feldkirch, Bludenz ins Montafon. Ab Partenen geht es, mit der Vermuntbahn und dem Tunnelbus, auf die autofreie Bielerhöhe ins Berghotel Piz Buin. Die Bielerhöhe ist wegen der Höhenlage ausgesprochen schneesicher und ein guter Ausgangspunkt für zahlreiche Skitouren, die wir je nach Verhältnissen auswählen werden: Hennekopf 2704m, Haagspitze 3029m, Getschnerspitze 2965m, Rauher Kopf 3101m, Dreiländer Spitze 3196m, Silvrettahorn 3243m, Schneeglocke 3223m, Sonntagspitze 2880m.

---

#### Details

**Karten:** Tarasp Blatt 249 S, 1:50 000, Gross Litzner Blatt 1178 und Silvretta Blatt 1198, 1:50 000

**Ausrüstung:** Komplette Skihochtourenausrüstung inkl. LVS, Schaufel, Harsch- und Steigeisen, Gstädtli und Pickel.

**Unterkunft/Verpflegung:** Halbpension im Berggasthof Piz Buin am Silvrettasee

**Kosten:** ca. Fr. 950.00 für Hotel/HP im Doppelzimmer, Autofahrkosten und Tourenleiterspesen

**Anmeldung:** Internet bis 22. Februar 2026; max. Teilnehmer 9

**Auskunft:** Per Mail in der Vorwoche durch den Tourenleiter

---



---

## Hörnlibummel Grüningen



Donnerstag, 2. April 2026

Yvonne Uttinger

Anlass

---

Treffpunkt 18.00 h beim Badi Parkplatz Grüningen. Wir machen eine einfache Wanderung in Grüningen. Anschliessend gehen wir in das Restaurant Freihof. Für nicht Wanderer 19.00h Restaurant Freihof Grüningen. Bitte bei der Anmeldung angeben, wenn man direkt kommt.

---

### Details

**Unterkunft/Verpflegung:** Restaurant Freihof Grüningen

**Anmeldung:** Telefonisch, Internet bis 31. März 2026

**Auskunft:** Tourenleiterin

---

---

## Skitouren im Schlappintal



Freitag, 3. April 2026 bis Sonntag, 5. April 2026

Dominik Hasler, Daniela Hasler

Skitour, ZS, B

---

Wir geniessen drei abwechslungsreiche Oster-Skitourentage im einsamen Schlappin-Tal. Treffpunkt ist auf dem Jumbo-Parkplatz in Mels. In Klosters nehmen wir die Gondelbahn und Sesselbahn zum Schaffürggli. Wir fahren zuerst auf den Pisten nach Schlappin hinunter. Hier beginnt der Aufstieg durchs Schlappintal zum Inner Säss auf 2026 m (ca. 2 Stunden), wo die Schäflerhütte des SAC Prättigau steht. Da diese für uns allein reservierte Unterkunft eine kleine Selbstversorgerhütte ist, müssen wir das Essen selbst hochtragen. Bitte entsprechend Platz im Rucksack lassen. Je nach Wetter und Verhältnissen können wir von der Hütte aus verschiedene Gipfel wie den Hinterberg, den Chessispitz, die Schildflue oder das Leidhorn besteigen.

---

### Details

**Karten:** SwissTopo online

**Ausrüstung:** Komplette Skitourenausrüstung inkl. Harscheisen, Pickel und Steigeisen

**Unterkunft/Verpflegung:** Schäflerhütte des SAC Prättigau, Selbstversorgerhütte

**Kosten:** Fr. 250.00 Bergbahnticket, Unterkunft, Verpflegung, Tourenleiter- und Fahrspesen

**Anmeldung:** Internet bis 28. März 2026; max. Teilnehmer 6

**Auskunft:** per Mail oder Telefon

---

---

## Klettergarten-Refresher: Seil- und Felstechnik



Samstag, 11. April 2026

Kathrin Senn

Klettern, 4c, A

---

Über den Winter sind wir viel in der Halle geklettert - nun ruft wieder Fels! Aber, wie ging das schon wieder im Klettergarten? Wie fädelt man nochmals korrekt am Umlenker oben? Wie klippt man die Expressen und was muss bei der Seilführung beachtet werden? Worauf muss man beim Sichern achten? Zudem fehlen am Fels bekanntlich die farbig markierten Griffe und vor allem Tritte? Wir repetieren ein paar klettertechnische Kniffs, damit der Aufstieg in der Vertikalen auch draussen wieder gelingt!

Ob eher Felsanfänger oder schon Fortgeschrittener? mit auffrischenden und individuellen Tipps kommen hoffentlich alle wortwörtlich wieder auf eine gute Höhe! Wir peilen dazu einen adäquaten Klettergarten mit breitem Routenangebot und kinderfreundlichem Wandfuss an? z.B. Atärestei, Albrück, Haldenstein oder Balsthal. Wer will, darf die eigenen Kinder gerne mitnehmen. Der Tag richtet sich an alle, die ihre Klettergarten-Seilhandling-Kenntnisse zu Saisonbeginn wieder auffrischen oder einfach den einen oder anderen Klettertekniktip am Fels bekommen wollen.

Treffpunkt nach Absprache um ca. 8.00 Uhr im Zürcher Oberland. Fahrt mit PWs zum Klettergarten.

---

### Details

**Ausrüstung:** Vollständige Kletterausrüstung mit Einfachseil, Expressen, Kletterfinken und Helm

**Unterkunft/Verpflegung:** Tagsüber aus dem Rucksack

**Kosten:** Fr. 40.00 ca. für Fahrkosten und Tourenleiterspesen

**Anmeldung:** Internet bis 08. April 2026; max. Teilnehmer 7





---

## Renggpas 885 m

Sonntag, 12. April 2026

Walter Diefenbacher

Wandern, T2, B



---

Fahrt mit dem ÖV von Uster via Zürich HB - Luzern nach Stansstad.

Abfahrt in Uster um 07:40 h.

Wanderung: Stansstad - Lopperkapelle - Haslihorn - Renggpas - Renggeli - Brunni - Hergiswil.

Rückfahrt mit dem ÖV von Hergiswil NW nach Hause.

Distanz: 11 km / 670 Hm auf / 660 Hm ab / Zeit: 5 Stunden

---

### Details

**Karten:** Wanderkarte 245T (Stans)

**Ausrüstung:** Wanderausrüstung, Regenschutz, Stöcke (optional)

**Unterkunft/Verpflegung:** Verpflegung aus dem Rucksack

**Kosten:** Fr. 28.00 ÖV Billette (Halbtax)

**Anmeldung:** Telefonisch, schriftlich, Internet bis 10. April 2026; max. Teilnehmer 8

**Auskunft:** Telefonische Auskunft am 11.04.26 zwischen 18:00 - 19:00 beim TL

**Wir halten Sie immer warm**  
und installieren Ihnen ein zeit-  
gemäßes Heizsystem.

- Heizungen aller Art für Neubauten und Sanierungen: Wärmepumpenanlagen, Erdsondenbohrungen oder Sonnenkollektoren
- Umfassende Beratung auf der Basis einer eigens für Sie erstellten Energiebilanz
- Pikettdienst bei Notfällen

Wir freuen uns auf Ihren Anruf.

Leutenegger Installations AG ■ Industriestrasse 39 ■ 8625 Gossau ■ 044 936 65 65 ■ [www.leutenegger-insta.ch](http://www.leutenegger-insta.ch)

## Indi-Klettersteig am Montagnachmittag, kurz und knackig



Montag, 13. April 2026

Rolf Meili

Klettersteig, K4, B

Die Ausschreibung dieses Klettersteiges ist schon fast Programm

Treffpunkt 13:30 Uhr Parkplatz SportTrendShop (STS) Hinwil. Fahrt mit PW nach Netstal.

Der 30 minütige Zustieg bringt uns zum Einstieg des Klettersteiges. Nun gehts für eine gute Stunde mit vielen Überraschungen (Höhle, Leiter, Tyrolienne, Notausgang, Gipfelbuch ) zur Sache (K4+).

Nach dem Abstieg gehen wir irgendwo im Glarnerland zum Nachtessen. Rückkehr ca. 21:00 Uhr.

Sollte die Anmeldefrist schon abgelaufen sein bitte sich direkt beim Tourenleiter melden!

### Details

**Karten:** Die Klettersteige der Schweiz, Hüsler/Anker, 2017 LK 1:25 000, 1153 Klöntal

**Ausrüstung:** Bergschuhe, komplette Klettersteigausrüstung mit Helm, gummierte Handschuhe,

2 Schraubkarabiner, 1 Selbstsicherungsschlinge, 1 Bandschlinge

**Unterkunft/Verpflegung:** Nur Getränk mitnehmen. Anschliessend Nachtessen irgendwo im Glarnerland.

**Kosten:** Fr. 15.00; Autoanteil ab Hinwil bei 8 TN, je nach Autobesetzung

**Anmeldung:** Internet bis 02. April 2026; max. Teilnehmer 8

**Auskunft:** Info erfolgt rechtzeitig per Mail (r.meili@ggaweb.ch) oder Telefon



---

## Flüela Schwarzhorn 3145 m



Freitag, 17. April 2026

Klaus Portmann

Skitour, WS+, B

---

Treffpunkt um 05.30 Uhr auf dem Gemeindeparkplatz Hinwil. Mit dem PW fahren wir nach Tschuggen am Flüelapass, wo die Tour beginnt. Gemütlich geht es der Passstrasse entlang bis zum Hospiz, südlich zur Schwarzhorafurgga und weiter zum Gipfel. Der letzte Teil ist teilweise ziemlich ausgesetzt. Abfahrt über die Aufstiegsroute.

---

### Details

**Karten:** Scalettapass Blatt 1217, 1:25 000

**Ausrüstung:** Mitzunehmen ist die kompl. Skitourenausrüstung mit Verpflegung aus dem Rucksack.

**Kosten:** Fr. 60.00 Fahrkosten und TL-Spesen

**Anmeldung:** Schriftlich, Internet bis 13. April 2026; max. Teilnehmer 5

**Auskunft:** Am Vorabend 19:00 - 20.00 Uhr Natel 079 215 01 77

---

## Gämsfarenstock 2972m



Sonntag, 19. April 2026

André Meyer

Skitour, WS+, C

---

Eindrückliche Skitour inmitten der Glarner Alpen. Dank Seilbahn gibt es auf der Abfahrt ein paar zusätzliche Höhenmeter.

Vom Urnerboden mit der Seilbahn auf den Fisetengrat (2034 m). Über Rund Loch, Ober Sulzbalm und Lang Firn auf den Gämsfarenstock (2972 m). Abfahrt entlang der Aufstiegsroute Fisetengrat und weiter bis nach Urnerboden. Aufstieg 970 Hm (3h), Abfahrt 1630 Hm.

---

### Details

**Karten:** SAC Tourenportal

**Ausrüstung:** Komplette Skitourenausrüstung.

**Unterkunft/Verpflegung:** aus dem Rucksack

**Kosten:** Bergbahnticket sowie Fahr- und Tourenleiterspesen

**Anmeldung:** Internet bis 04. April 2026; max. Teilnehmer 6

**Auskunft:** Am Vorabend zwischen 18:00 und 18:30 Uhr beim Tourenleiter

[www.talschreinerei.ch](http://www.talschreinerei.ch)

Steinen – Stockwies  
8499 Sternenbergr

Natel 079 326 28 38  
Telefon 052 386 19 03

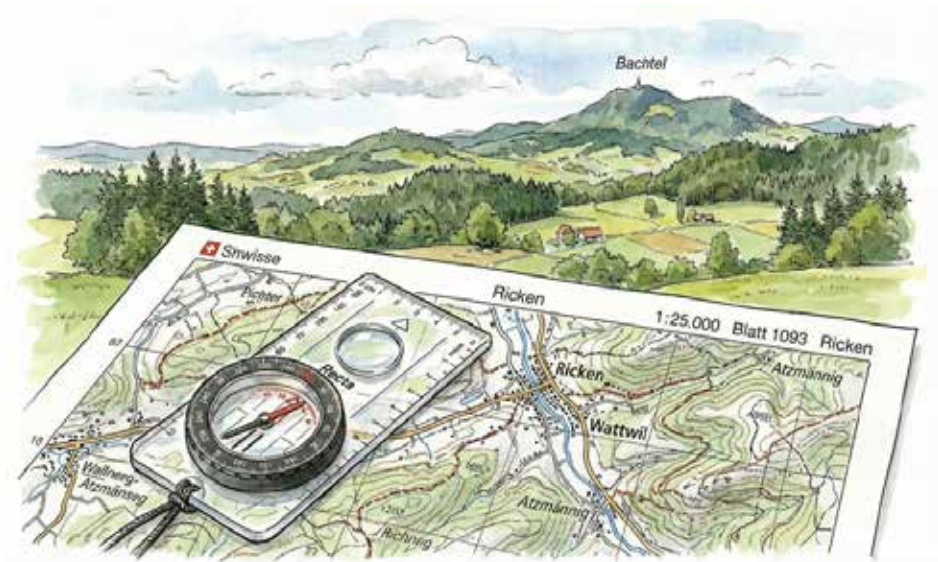
**Wir bringen Holz in Form!**



Jeden ersten Samstag im Monat ist unser Küchenstudio  
in Saland von 10<sup>00</sup> bis 13<sup>00</sup> Uhr (oder nach Vereinbarung) geöffnet!

Küchenstudio ■ Hittnauerstr. 3 ■ 8493 Saland

**Holzbau ■ Innenausbau ■ Küchen ■ Möbel ■ Parkett**



---

## Orientierung im Gelände: Mit Karte und Kompass (neues Datum!)



Sonntag, 26. April 2026  
Marc-André Dumont  
Kurs

---

Die sichere Handhabung von Karte und Kompass ist das Fundament für jede eigenständige Bergtour. Wir üben den Umgang mit Karte und Kompass im Gelände, für Einsteiger oder als Refresher.

Wir starten mit etwas Kartenkunde: Wie lese ich das Gelände aus der Karte? Was bedeuten die verschiedenen Signaturen und wie interpretiere ich den Massstab richtig? Danach geht es direkt in die Praxis. Der Schwerpunkt liegt auf der konkreten Orientierung im Gelände: Standortbestimmung, Orientierung unterwegs und das Abgleichen von Karte und Gelände.

---

### Details

**Karten:** LK 1:25 000 Blatt 1093 Hörnli

**Ausrüstung:** Warme Kleidung (wir bewegen uns wenig), geländetaugliche Schuhe, Landeskarte 1:25'000 Blatt 1093 Hörnli (muss nicht aktuell sein, aber nicht selbst ausgedruckt), Kompass mit Peilvorrichtung, Kartenmasstab, weicher Bleistift, Radiergummi

**Kosten:** Beteiligung an den Fahrspesen

**Anmeldung:** Internet bis 19. April 2026; max. Teilnehmer 8

**Auskunft:** Info zur Durchführung spätestens am Mittwochabend per Mail

---

## E-Biketour



Donnerstag, 30. April 2026

Andreas Senn

Biken, L, A

---

Besammling 09.30 Uhr beim TCS Parkplatz in Gibswil. Frühlingsfahrt durch Wald und über Wiesen im Zürioberland. Kafihalt und Mittagessen unterwegs. Rückkehr nach Gibswil um 15.30 Uhr.

---

### Details

**Ausrüstung:** E-Bike mit vollem Akku, Helm und der Witterung angepasste Kleidung.

**Kosten:** Mittagessen im Restaurant, je nach Konsumation

**Anmeldung:** Internet bis 27. April 2026; max. Teilnehmer 8

**Auskunft:** Durch TL per Mail



### Traversiner Steg

erbaut 2005

Bauherrschaft  
Projekterheber

Verein Kulturraum Viamala  
Coozett: Bronzini, Gartmann AG, Chur

---

## Hohenrätien - Traversinersteg



Samstag, 2. Mai 2026

Rolf Meili

Genuss-Wandern, T2, B

---

Treffpunkt im Zug S5, Uster ab 6.09h, Bubikon ab 6.20h, Pfäffikon SZ ab 6.41h, Chur ab 7.58h, Thusis an 8.26h.

Schöne Wanderung zur Burg Hohenrätien die wir ausgiebig besichtigen können. Dann geht es weiter Richtung Viamala. Dabei überqueren wir den Traversi-

nersteg, eine hängende Brücke mit der man über 176 Tritte 22 Höhenmeter überwindet. Eine weitere architektonische Meisterleistung des Churer Bauingenieurs Jürg Conzett.

Mittagsrast irgendwo unterwegs. Die Wanderung endet wieder am Bahnhof Thusis. Kurzweilige Tour in der Region Viamala

Ca. 4,5 Std., 600 Hm, 9 km

Sollte die Anmeldefrist schon abgelaufen sein bitte sich direkt beim Tourenleiter melden!

---

### Details

**Karten:** LK 1215 Thusis 1:25 000

**Ausrüstung:** Dem Wetter angepasste Kleidung, Wanderschuhe, evtl. Wanderstöcke

**Unterkunft/Verpflegung:** Mittagessen aus dem Rucksack, genügend Getränke mitnehmen

**Kosten:** Fr. 8.00; Tourenleiterspesen je nach Teilnehmeranzahl

**Anmeldung:** Internet bis 29. April 2026; max. Teilnehmer 8

**Auskunft:** Info erfolgt rechtzeitig per Mail (r.meili@ggaweb.ch) oder Telefon

---

## Piz Champatsch 2946m



Samstag, 2. Mai 2026

Dominik Hasler, Daniela Hasler

Skitour, WS+, B

---

Wir treffen uns um 6.30 Uhr beim Jumbo-Parkplatz in Mels. Start der Tour ist in Chant Sura auf 2172m, auf der Engadinerseite des Flüelapasses. Über das Hochtal Tantermozza und eine Steilstufe erreichen wir nach 800 Hm und knapp 3 Stunden den Gipfel (am Schluss evtl. kurz zu Fuss). Bei guten Schneebedingungen können wir noch Richtung Sattel des Flüela Wisshorns aufsteigen.

---

### Details

**Karten:** SwissTopo online

**Ausrüstung:** Komplette Skitourenausrüstung, inkl. Harscheisen, evtl. Pickel

**Unterkunft/Verpflegung:** aus dem Rucksack

**Kosten:** Fr. 65.00; Tourenleiter- und Fahrspesen

**Anmeldung:** Internet bis 25. April 2026; max. Teilnehmer 8

**Auskunft:** per Mail oder Telefon

---

# Leichter Klettersteig (K2) Pinut für Einsteiger und Fortgeschrittene



Mittwoch, 6. Mai 2026

Rolf Meili

Klettersteig, K2, B

---

Leichter Schnupper - Einsteiger Klettersteig, aber auch für Erfahrene eine Reise wert.

Mitten in der steilen Felswand des Flimsensteins liegt der Pinut. 1906 wurde der damals lebensgefährliche Aufstieg durch die Wand des Flimsensteins vom Fuss bis zur Hochebene mit Metall-Leitern begehbar gemacht. Dann verfiel der Steig in einen fast 100-jährigen Dornröschenschlaf. Im Jahr 2006 lancierte der Tourismusverein eine Instandstellung des Klettersteiges. Mit vielen Stufen wandert man unschwierig durch die ausgesetzte Wand und der Tiefblick ist einzigartig. Insbesondere der erste Teil des Steiges zum Pinut ist aber sehr exponiert und verlangt 100-prozentige Schwindelfreiheit. Der Steig ist aber sehr gut abgesichert damit der Ausflug zu einem sicheren Erlebnis wird.

Gehzeit gesamt mit Zu- und Abstieg ca. 5 Std.

---

## Details

**Karten:** Swisstopo 1194 Flims, 247 T Sardona

**Ausrüstung:** Bergschuhe, komplette Klettersteigausrüstung mit Klettergurt, Helm, gummierte Handschuhe, 2 Schraubkarabiner, 1 Selbstsicherungsschlinge, 1 Bandschlinge  
Gut anliegender Rucksack, Sonnenschutz, Notfallset/persönliche Medikamente, Kleidung an Witterung angepasst.

**Unterkunft/Verpflegung:** Unterwegs aus dem Rucksack / Einkehr auf dem Rückweg

**Kosten:** Fr. 45.00; Je nach Auto Besetzung

**Anmeldung:** Internet bis 05. Mai 2026; max. Teilnehmer 8



## Hörnlibummel zur Sternschnuppe (mind. 10 Pers.)



Donnerstag, 7. Mai 2026

Kathrin Schwarz

Anlass

Wir treffen uns um 17.30 Uhr beim Bahnhof Effretikon und laufen von da zur Bäsebeiz Sternschnuppe. Es sind 3.5 km und 121 hm aufwärts und 60hm abwärts.

Es kann auch direkt mit dem Fahrrad oder mit dem Auto zur Sternschnuppe angereist werden. Der Apéro startet um 18.15 Uhr für Direktanreisende.

### Details

**Ausrüstung:** Dem Wetter entsprechendes Schuhwerk und Kleidung. Die Bäsebeiz befindet sich in einer alten Scheune (kalter Boden). Bei angenehmen Temperaturen werden wir den Apéro draussen haben.

**Unterkunft/Verpflegung:** Bäsebeiz Sternschnuppe in Ottikon bei Kempthal

**Kosten:** Abendessen mit Dessert (Voranmeldung ist zwingend)

**Anmeldung:** Internet bis 03. Mai 2026; max. Teilnehmer 16

## Ein zweites Leben für deine Wanderschuhe.

- Neubesohlungen
- Geröllschutz erneuern
- Schuhformen anpassen
- Fersenfutter ersetzen
- Orthopädie-Schuhtechnik
- Weiteres auf Anfrage
- Für alle Marken

[www.schuhservice-schnyder.ch](http://www.schuhservice-schnyder.ch)



---

## 1. Hilfe-/Rettungskurs mit Dipl. Rettungsanitäter und Wanderleiter Simon Ackermann



Samstag, 9. Mai 2026  
Corinne Aeschbacher  
Kurs, T1, A

---

Wir wandern durch den Oberustermer Wald und werden unterwegs an verschiedenen Stellen Fallbeispiele im Gelände üben. Der Kurs findet bei jedem Wetter statt. Unterwegs hat es kleine Häuschen/Unterstände die bei schlechtem Wetter für die Fallbeispiele etwas Schutz bieten.

Treffpunkt um 08:15 Uhr beim Forsthaus Mühleholz, Haldenstrasse 20; Start des Kurses um 08:30 Uhr, Ende des Kurses ca. 17.00 Uhr. Das Forsthaus befindet sich auf der anderen Seite der Autobahn (Brücke).

Anreise mit ÖV

von Pfäffikon her: Bushaltestelle Buchholz

von Uster her: Bus 818 Richtung Sportanlagen - Haltestelle Weidli

oder Bus 830 Richtung Pfäffikon - Haltestelle Buchholz

Anreise mit PW: Forsthaus Mühleholz, Haldenstrasse 20 / bitte wenn möglich Fahrgemeinschaften bilden.

<https://privatwaldkorporationuster.com/forsthaus-muehleholz/>

Wir werden uns verschiedenen Themen widmen, die uns auf Touren aber auch im Alltag begegnen können: Scene Assessment (Szenenbeurteilung), Alarmierung, Eigenschutz, Bergungen/Lagerungen im Gelände, Traumaversorgung (Fraktur, Quetschungen, Verstauchungen, Zerrungen, Luxation), Verbrennung, Allergie/Atemwegsverlegungen, Ausstattung einer Notfallapotheke etc.

Simon Ackermann und ich freuen uns auf eure Teilnahme!

---

### Details

**Karten:** Schweiz Mobil / Geo Maps Admin

**Ausrüstung:** Dem Wetter angepasste, warme Kleidung, gutes Schuhwerk. Insbesondere bei den Fallbeispielen sind nicht alle immer in Bewegung. Der Auskühlung vorsorgen. Bei Nässe können die Kleider etwas schmutzig werden, da am Boden geübt wird.

**Zusatzinfo:** Am Kurs können Mitglieder und Tourenleiter teilnehmen. Für Tourenleiter wird ein Ausbildungstag angerechnet.

**Unterkunft/Verpflegung:** Verpflegung aus dem Rucksack

**Kosten:** Die Kosten werden von der Sektion übernommen

**Anmeldung:** Internet bis 03. Mai 2026; max. Teilnehmer 6

**Auskunft:** Corinne Aeschbacher 076 434 86 75

---

## E - Biketour (Lützelsee - Hochwacht)



Mittwoch, 13. Mai 2026

Hermann Weber

Biken, S1, A

---

Treffpunkt: PP Eisstadion Wetzikon 10:00 h

Route: Lützelsee, Chrützlen, Hochwacht, Guldenen, Uessikon, Wetzikon.

45 km ; +/- 850 hm

---

### Details

**Karten:** Komoot , OSM

**Ausrüstung:** Helm , ev . Ersatzschlauch

**Anmeldung:** Internet bis 12. Mai 2026; max. Teilnehmer 8

**Auskunft:** TL Weber Hermann 079 380 22 85



evil eye

true  
sport  
eyewear



**NEUKOM** ■  
OPTIK & OPTOMETRIE ■

Pfäffikon ZH

044 950 27 77

[www.neukom-optik.ch](http://www.neukom-optik.ch)

---

## Klettersteig am Pfaffen K3/K4 - Magier und Hexen



Mittwoch, 13. Mai 2026

Sven Keller

Klettersteig, K4, C

---

Klettersteig am Pfaffen - eingebaut in einer langen Felsspalte. Gemacht für Hexen und Magier ;-)

Ein Abenteuer der besonderen Art - welches verdient werden muss - entschädigt wird man mit einer interessanten Bahnfahrt und einzigartigen Klettersteig Streckenführung.

Ein Highlight ist die Sitzbank in der Felswand und die Baumklettere im Innern einer Felsspalte.

Abenteuerliche Bahnfahrt

1.5h steiler Zustieg ca. 600hm

1h Klettersteig - Spass im Felsenspalt 80hm

1h Abstieg ca. 700hm

Bahnfahrt zurück ins Tal

Voraussetzung: K3 mit Schlüsselstelle K4 - Trittsicherheit und Höhenfestigkeit über Stunden.

Geocaching auf dem Ausflug möglich.

Programminformationen folgen vor dem Ausflug. Anreise per ÖV oder PW.

Ausflug wird nur bei sicherem/schönem Wetter durchgeführt.

(Voraussetzung; der Wanderweg und der Klettersteig ist mehrheitlich schneefrei)

---

### Details

**Karten:** 1192 Schächental - Schweiz mobil Silenen

**Ausrüstung:** Komplette Klettersteig Ausrüstung. Geeignetes Material (auch zum Ausleihen) kann beim Tourenleiter angefragt werden.

<https://www.sac-hoernli.ch/pdf/psa-klettersteig.pdf>

Wetter und Terrain angepasste Kleidung. Detailliste kurz vor dem Ausflug.

**Unterkunft/Verpflegung:** Verpflegung aus dem Rucksack mit Option zur Einkehr

**Kosten:** Fr. 40.00; je nach Anreiseart

**Anmeldung:** Internet bis 06. Mai 2026; max. Teilnehmer 6

**Auskunft:** 079 231 51 40 Sven Keller

---

## Alp Sigel 1580 m



Samstag, 16. Mai 2026

Walter Diefenbacher

Wandern, T3, C

---

Fahrt mit dem ÖV von Uster via Rapperswil - Herisau - Weissbad nach Brülisau.  
Abfahrt in Uster um 06:39 h.

Wanderung: Brülisau - Zahme Gocht - Alp Sigel - Obere Mans - Katzensteig -  
Wasserauen.

Rückfahrt mit dem ÖV von Wasserauen nach Hause.

Distanz: 10 km / 810 Hm auf / 865 Hm ab / Zeit: 5 Stunden

---

### Details

**Karten:** Wanderkarte 227T (Appenzell)

**Ausrüstung:** Wanderausrüstung, Regenschutz, Stöcke (optional)

**Unterkunft/Verpflegung:** Verpflegung aus dem Rucksack

**Kosten:** Fr. 39.00; ÖV Billette (Halbtax)

**Anmeldung:** Telefonisch, schriftlich, Internet bis 14. Mai 2026; max. Teilnehmer 8

**Auskunft:** Telefonische Auskunft am 15.05.26 zwischen 18:00 - 19:00 beim TL

---

## Alpnach - Wängen - Alpnach



Sonntag, 17. Mai 2026

Kurt Schäfer

Wandern, T2, B

---

Fahrt mit dem ÖV ab Wetzikon 6.30h Zürich-Luzern-Alpnach Dorf an 8.31h  
Alpnach Dorf-Lütoldsmatt-Schwand-Alpeli-Schoried-Alpnach Dorf in ca. 5 Std.

### Details

**Karten:** Stans

**Ausrüstung:** Wanderausrüstung+Stöcke

**Unterkunft/Verpflegung:** Aus dem Rucksack

**Kosten:** Billette selber lösen

**Anmeldung:** Telefonisch, schriftlich, Internet bis 14. Mai 2026; max. Teilnehmer 8

**Auskunft:** Auskunft am Telefon 044 930 196 1 / 079 565 38 51 zwischen 19.30-20.00h

---

## Pfingstklettern rund um Biel



Samstag, 23. Mai 2026 bis Montag, 25. Mai 2026

Regula Senn

Klettern, 4c, A

---

Bereits auf der Anfahrt bieten sich uns im Solothurner Jura zwischen Oensingen und Solothurn verschiedenste Möglichkeiten zum Klettern. Zum Beispiel im Klettergarten Klus-Balsthal, welcher mich immer wieder positiv überrascht, am Rüttelhorn, wo es möglich wäre 45 Meter frei abzuseilen oder die Brüggligräte, eine einfache Gratkletterei (3c) mit wunderschöner Umgebung. Im Berner Jura rund um Biel warten dann weitere 4 - 5 Sterne Klettergebiete auf uns, wie die Klettergarten Vingelz und Orvin oder Le Paradis (4c) und Bonnes Fontaines (5b) für Mehrseillängen-Routen in verschiedenen Schwierigkeitsgraden.

Dem entsprechend möchte ich das verlängerte Pfingstwochenende gerne an eure Niveaus und Bedürfnisse anpassen. Alles kann, nichts muss, halt sehr abhängig von den Anmeldungen.

Übernachten werden wir 2 Nächte direkt am Bielersee, so dass wir uns abends noch im Bielersee abkühlen und beim Abendessen die charmante Altstadt von Biel geniessen können.



---

### Details

**Karten:** Plaisir Jura


**Ausrüstung:** Persönliche Kletterausrüstung für Klettergarten und Mehrseillängen  
Lunch für Mittagessen

**Unterkunft/Verpflegung:** Swiss Hostel Lago Lodge

**Kosten:** Übernachtung 4-Bett-Zimmer: Fr. 90.00 / Übernachtung 2-Bett-Zimmer: 110.00, zusätzlich Benzinkosten, Abendessen im Restaurant und Anteil Tourenleiter, je nach Teilnehmerzahl

**Anmeldung:** Telefonisch, Internet bis 13. Mai 2026; max. Teilnehmer 5

**Auskunft:** Regula Senn: 078 623 70 22



---

## Fotografie 1 - Kreativität Stadt - geführter Fotoausflug

Mittwoch, 27. Mai 2026

Sven Keller, Marco DeLuca

Genuss-Wandern, L, A

---



Teil 1 - Lokstadt: Urbane Fotowelten

10:00 - ca. 15:00 Uhr

Entdecke die Lokstadt Winterthur - wo moderne Architektur auf industrielle Geschichte trifft. Auf einem geführten Fotowalk lernst du, die Stadt mit neuen Augen zu sehen: spannende Gebäude, alte Technik, starke Linien und versteck-

te Details. Der Ort, an dem Geschichte (Lokomotiven) gebaut wurden und die ganze Welt damit bewegt haben.

Finde deine Lieblingsmotive, experimentiere mit Perspektiven und lass dich von anderen inspirieren. Gemeinsam erkunden wir Highlights wie die Halle 53 und Les Wagon - Orte voller Kontraste und Geschichten.

Was solltest du mitbringen?

- \* Neugier, Freude am Gestalten und rund 4 km Gehbereitschaft
- \* Dein Handy, eine Kompakt- oder Spiegelreflexkamera
- \* Vertrautheit mit deinem Gerät für einfache Aufnahmen
- \* Genug Speicherplatz & Akku
- \* Bequeme Schuhe und dem Wetter angepasste Kleidung

Optional: Stative, zusätzliche Objektive (ca. 16-100 mm)

- Weitere Infos folgen kurz vor dem Event.

- Im Oktober 2026 geht's weiter mit Teil 2 - Natur im Tobelbach: Herbstfarben & Details -

Die Tour wird von Marco DeLuca geführt - ein passionierter Hobby Fotograf  
Als Inspiration siehe - <https://nethawk.myportfolio.com/work>

---

## Details

**Karten:** Stadt Winterthur

**Unterkunft/Verpflegung:** Verpflegung für Unterwegs - Einkehr je nach Möglichkeit

**Kosten:** Fr. 20.00; Spesen Tourenleiter - Anreise individuell

**Anmeldung:** Internet bis 25. Mai 2026; max. Teilnehmer 10

**Auskunft:** 079 231 51 40 Sven Keller

---

## Frühlingswanderung Wildspitz-Höhronen-Rothenthurm



**Samstag, 30. Mai 2026**

**Corinne Aeschbacher**

Wandern, T2, A

---

Anreise mit dem ÖV nach Biberbrugg; Ankunft 09:03 (Ab Uster S5 08:09 via Rapperswil SG)

Gemütliche Wanderung ab Biberbrugg durchs Witi-Riet und hinauf auf den Fuseligrat. Der Gratweg führt westwärts Richtung Tomlislochhöchi und Wildspitz. Weiter bis Höhronen, hinunter nach Chlausenchappeli, Raten bis St. Jost. Dort

können wir noch entscheiden, ob wir die kürzere Variante Richtung Böschi, Tännli nach Rothenthurm wandern (14 km, ca. 4 Std. 15 min ohne Pausen) oder noch einen Bogen Richtung Altmatt und dann den Weg durchs Hochmoor bis Rothenthurm nehmen (+ 3 km km und ca. 50 min.)

Den Schlusspunkt können wir dann im Kaffee im Turm setzen ;- ) (geöffnet bis 17 Uhr)

---

### Details

**Karten:** Schweiz Mobil / Geo Maps Admin

**Ausrüstung:** Wanderausrüstung, Getränke und Zwischenverpflegung, dem Wetter angepasste Kleidung

**Unterkunft/Verpflegung:** Aus dem Rucksack

**Kosten:** Fr. 25.00; Zugtickets (selber bezahlen)

**Anmeldung:** Internet bis 28. Mai 2026; max. Teilnehmer 7

**Auskunft:** Corinne Aeschbacher 076 434 86 75

---

## Klettertour Brüggler: Grüne Plattenwand o.ä.



**Samstag, 30. Mai 2026**

**Kathrin Senn**

Klettern, 5a, B

---

Der Brüggler - so nah, und so voller Abenteuer! Auch wenn die Wand im Topo manchmal wie ein einziger, grosser Klettergarten anmutet, überraschen die Routen am Brüggler immer wieder mit viel alpinem Charakter, sind also nicht zu unterschätzen. Die grosse Kalkplatte, durchzogen von Wasserrillen, bietet sehr viel Abwechslung.

Nach der Fahrt mit dem PW ab Wetzikon ins Schwändital bis zum Parkplatz bei P. 1231 und gut einer Stunde Zustieg, wählen wir eine der moderaten Routen im rechten Wandteil, im Bereich 5a mit ca. 6 Seillängen. Infrage kämen zum Beispiel Grüne Plattenwand 5a, Meister Franz 5a oder Dornröschen 4c obl. Falls es die Gruppe noch gemütlicher mag, bietet die Wand weiter rechts noch mehrere Routen im 4. Grad. Die genaue Wahl der Routen hängt einerseits vom Können der Gruppe ab, andererseits auch davon, was frei ist, da das Gebiet meist von vielen Kletterern bevölkert ist. Nach einer Route auf plattigem Kalk (bei kurzen Routen mit wenigen Seillängen könnten es auch zwei sein...) steigen wir auf dem schmalen Gratpfad nach Westen zum Gipfel des Brüggler auf und geniessen nochmals die Aussicht, bevor wir über den Wanderweg zum Parkplatz absteigen.

---

## Details

**Karten:** Plaisir Ost, 2021, Gebiet 37, Brüggler

**Ausrüstung:** Komplette Kletterausrüstung mit Gurt, Helm, Kletterfinken, Sicherungsgerät und 4-5 Schraubkarabinern, dazu genügend Bandschlingen für zusätzliche Absicherung. Zudem entweder 50m-Einfachseil oder 12-14 Expressen (bitte vorhandenes Material bei Anmeldung angeben).

**Unterkunft/Verpflegung:** Aus dem Rucksack

**Kosten:** Fr. 25.00; ca. für Fahr- und TL-Spesen, bei 5 TN.

**Anmeldung:** Internet bis 27. Mai 2026; max. Teilnehmer 5

**Auskunft:** per E-Mail am Vortag, oder 078 821 08 99.



---

## E-Bike & Hike: Rotrübner - Schnüerligrat - Oxni



Mittwoch, 3. Juni 2026

Daniela Hasler

Wandern, T5, C

---

Treffpunkt um 8:00 Uhr beim Jumbo Mels. Mit den Autos (oder ÖV) fahren wir bis Weisstannen und strampeln ab da mit dem E-Bike bis ins Obersiezsäss. Wir lassen unsere Räder zurück. Zu Fuss steigen wir steil und weglos auf den Rotrübner. Wir geniessen die schöne Aussicht bevor wir dem Schnüerligrat folgen. Dieser hat zwischendurch kürzere, ausgesetzte Kraxelstellen im T5 Bereich, der Rest ist T4. Erst kurz vor dem Oxni stossen wir erstmals auf einen Wanderweg bis hinunter ins Obersiezsäss. Genüsslich fahren wir zurück nach Weisstannen. Zu Fuss bewältigen wir ca. 1200 HM. Hinzu kommt noch die Fahrt mit dem e-Bike.

---

## Details

**Karten:** SwissMapMobile

**Kosten:** Fr. 10.00; Fahr- und TL Spesen ab Mels

**Anmeldung:** Internet bis 27. Mai 2026; max. Teilnehmer 5

**Auskunft:** Daniela Hasler

---

## Hörnlibummel Hörnli



Donnerstag, 4. Juni 2026

Hermann Weber

Anlass, T1, B

---

Treffpunkt : 18:00 h PP Bahnhof Steg . In ca.1 Stunde Wanderung erreichen wir unser " Clublokal " Restaurant ;Hörnli 7 km , +/- 430 hm.

---

### Details

**Karten:** LK 1:25 000 Hörnli

**Unterkunft/Verpflegung:** Bergrestaurant Hörnli

**Kosten:** Je nach Konsumation

**Anmeldung:** Internet bis 02. Juni 2026; max. Teilnehmer 20

**Auskunft:** TL Weber Hermann 079 380 22 85

---



---

## Orientierung im Gelände: Mit GPS und App



Samstag, 6. Juni 2026

Marc-André Dumont

Kurs

---

Das Smartphone ist heute ein ständiger Begleiter am Berg und es gibt eine Vielzahl verschiedener Wander-Apps. Richtig eingesetzt, sind die Apps ein mächtiges Instrument für die Tourenvorbereitung und für die Standortbestim-

mung während der Tour. Der Kurs ist als Workshop gedacht und dient auch dem Austausch von Tipps und Tricks.

Kursinhalt:

- Übersicht über die verschiedenen Geräte, Apps und ihre Unterschiede
- Umgang mit gängigen Apps (Fokus auf Swisstopo App):
- Tourenplanung am PC und Smartphone
- Praxis im Gelände: Einem Track folgen, Abgleich von Karte und Gelände
- Wie bestimme ich meine Koordinaten im Notfall
- Risikomanagement: Limiten der elektronischen Helfer

---

### Details

**Ausrüstung:** dem Wetter angepasste Wanderbekleidung, geländetaugliche Schuhe, Smartphone mit installierter Swisstopo App oder eigenes GPS-Gerät mit Karte, Powerbank (empfohlen)

**Kosten:** Beteiligung an den Fahrspesen

**Anmeldung:** Internet bis 30. Mai 2026; max. Teilnehmer 7

**Auskunft:** Info zur Durchführung spätestens am Mittwochabend per Mail

---

## Fähnerenspitz 1506 m - Forstseeli



Sonntag, 7. Juni 2026

Rolf Meili

Wandern, T2, B

---

Treffpunkt 07:00 Uhr PP Sport Trend Shop Hinwil. Fahrt mit PW nach Brüllisau zum Parkplatz bei der Seilbahn Hoher Kasten.

Schöne Wanderung über Rösspass zum markanten Aussichtsberg, dem Fähnerenspitz, wo wir eine grandiose Weitsicht haben. Dann weiter zum idyllischen Forstseeli wo wir Mittagsrast machen. Über Diepoldsauer Schwamm (evtl. Einker) zum Berggasthaus Ruhsitz. Wer will gönnt sich hier ein Trottinett zurück zum Ausgangspunkt.

Ca. 13 km, 840 Hm, 5 Std.

Sollte die Anmeldefrist schon abgelaufen sein, bitte direkt beim Tourenleiter anfragen.

---

### Details

**Karten:** LK 227 T Appenzell 1:50 000

**Ausrüstung:** Bergschuhe, dem Wetter angepasste Kleidung, Regenschutz, evtl. Stöcke

**Unterkunft/Verpflegung:** Verpflegung aus dem Rucksack, genügend Getränke mitnehmen.

**Kosten:** Fr. 28.00; Autoanteil ab Hinwil je nach Besetzung, evtl. Trottinettkosten von ca. Fr. 15.00

**Anmeldung:** Internet bis 03. Juni 2026; max. Teilnehmer 8

**Auskunft:** Info erfolgt rechtzeitig per Mail (r.meili@ggaweb.ch) oder Telefon



sport trend shop

# grosser Winter SALE



Alpinski | Tourenski | Snowboard  
Outdoor | Bekleidung | Langlauf

---

## E-Biketour



Montag, 8. Juni 2026

Klaus Portmann

Biken, S2, B

---

Treffpunkt um 06.50 Uhr, Gemeinde-Parkplatz Hinwil. Die Anreise zum Start in Brunnen erfolgt mit dem Auto. Per Schiff setzen wir über nach Treib, wo die eigentliche Tour beginnt. Sofort geht es bergauf nach Seelisberg, durch den Brennwald nach Emmetten. Hinauf auf die Stockhütte (1279 m) profitieren wir noch von einem schmalen, aber asphaltierten Alpsträsschen. Nach einer Stärkung im Bergrestaurant beginnt die eigentliche Bikerstrecke. Über Twärregg - Tannibüel gelangen wir ins Klewengebiet und, wenn uns nicht zu viel Altschnee ausbremst, zur Mittagsrast oben im Brisenhaus auf 1753 m. Die Abfahrt führt zuerst fast weglos, dann immer besser fahrbar, nach Niederrickenbach und ums Buochserhorn zur Autofähre. Diese bringt uns über den schönsten Schweizersee nach Gersau. Mit dem Bike geht es zurück zu den Autos in Brunnen. Die Bikerstrecke beträgt ca. 56 km und 1600 Hm.

---

### Details

**Karten:** Beckenried Blatt 1171, 1:25 000

**Ausrüstung:** normale Bikeausrüstung mit Helm, Flickzeug, Regenschutz

**Unterkunft/Verpflegung:** Bidon und Stängel genügen, Verpflegung im Bergrestaurant

**Kosten:** CHF 45.00 Autokosten, Schiff, Fähre und TL-Spesen

**Anmeldung:** Schriftlich, Internet bis 01. Juni 2026; max. Teilnehmer 7

**Auskunft:** Am Vorabend ab 19:00 - 20.00 Uhr Natel 079 215 01 77

---

## Mehrseillängen-Klettertour, Mattstock Südostwandplatte



Samstag, 13. Juni 2026

Kathrin Senn

Klettern, 5b, B

---

Der Mattstock ob Amden liegt quasi vor unserer Haustüre und bietet in der Südostwandplatte feinste Kletterei in sehr kompaktem Kalk. Aber Achtung ? die Wasserrillen haben es in sich und sollten trotz moderater Schwierigkeit nicht unterschätzt werden.

Wir fahren mit dem PW ab Wetzikon nach Amden. Von da entweder mit dem Sessellift bis P. 1290 und von da in gut 1h zum Wandfuss, oder alternativ mit E-Bikes ab Amden bis P. 1506 und von da in gut 30 min zum Wandfuss. Die Südostwandplatte bietet mehrere parallele Routen im Bereich 5a bis 5c ? wir wählen je nach Teilnehmenden eine passende aus und klettern in ca. 6 Seillängen.

gen zum Gipfel, wo wir den wunderbaren Ausblick auf den Walensee und die Voralpen geniessen. Über die Abseilpiste gelangen wir wieder zum Wandfuss und von da zurück zum Ausgangspunkt. Ein Kaffee in einer netten Bergbeiz liegt bestimmt auch noch drin.

---

### Details

**Karten:** Plaisir Ost, 2021, Gebiet 42, Mattstock

**Ausrüstung:** Nehmt eure beste Fusstechnik mit, ihr werdet in den Wasserrillen froh darum sein! Dazu komplette Kletterausrüstung mit Gurt, Helm, Kletterfinken, Sicherungsgerät und 4-5 Schraubkarabinern. Zudem entweder 60m-Halbseile oder 12-14 Expressen (bitte vorhandenes Material bei Anmeldung angeben). Bitte gebt auch an, falls ihr ein E-Bike habt.

**Unterkunft/Verpflegung:** Aus dem Rucksack

**Kosten:** Fr. 35.00; Ca., für Fahr- und TL-Spesen plus Sesselbahn, bei 5 TN.

**Anmeldung:** Internet bis 10. Juni 2026; max. Teilnehmer 5

**Auskunft:** per E-Mail am Vortag, oder 078 821 08 99.



---

## Wolfgang (Davos) -Gotschnaboden-Serneus-Klosters



Sonntag, 14. Juni 2026

Kurt Schäfer

Wandern, T2, B

---

Fahrt mit der ÖV ab Wetzikon 6.15h Pfäffikon (SZ- Chur- Davos Wolfgang an 8.51h

Bahnhof Wolfgang -Scharzseealp-Gotschnaboden-Innerbüdi-Klosterplatz in ca. 5 Std.

---

### Details

**Karten:** Prättigau

**Ausrüstung:** Wanderausrüstung +Stöcke

**Unterkunft/Verpflegung:** Aus dem Rucksack

**Kosten:** Billette selber lösen

**Anmeldung:** Telefonisch, schriftlich, Internet bis 12. Juni 2026; max. Teilnehmer 8

**Auskunft:** Auskunft am Telefon 044 930 19 61 / 079 565 38 51 zwischen 19.30-20.00h



---

## Alpin auf den Creux du Van: Dos d'Âne



Sonntag, 14. Juni 2026

Isabel Keller

Wandern, T4, B

---

ÖV-Anreise nach Noiraigue im Val de Travers. 8.04h Zürich HB IC5 über Neuchâtel. Von da gemächlich zum Gasthaus Ferme Robert. Dann verlassen wir den Feldweg und die vielleicht vorhandenen Menschenmassen und zweigen ab zur Nordkante des Creux du Van. Es geht weglos und steil durch den Wald, bis das Gelände felsiger und etwas flacher wird. Mit ab und zu Tiefblicken in den Kessel des Creux du Van schlängeln wir uns dem Grat entlang. Wir begegnen lustig-knorrigen Bäumen und hoffentlich Kolkraben und Steinböcken (aber Eseln wohl doch keinen). Wir haben ab und zu Felsberührung, aber meistens gehen wir der Wegspur dem Grat entlang oder leicht nördlich davon. Kurz nach dem Punkt 1374 treffen wir wieder auf den ausgetretenen Wanderweg. Bei einer Pause essen wir etwas und nehmen vermutlich nochmal den Feldstecher hervor. Dann wandern wir der Kante des Creux du Van entlang (teilweise abgesperrt zur Schonung seltener Pflanzen) bis zur Südostecke des Kessels und steigen da in ihn hinunter. Wenn gewünscht gehen wir noch bei der Quelle "Fontaine Froide" vorbei und kehren in der Ferme Robert ein. Dann zurück zum Bahnhof Noiraigue und Heim.

---

### Details

**Karten:** [https://www.sac-cas.ch/de/huetten-und-touren/sac-tourenportal/4041/mountain\\_hiking/4867](https://www.sac-cas.ch/de/huetten-und-touren/sac-tourenportal/4041/mountain_hiking/4867)

**Ausrüstung:** Rucksack für den Lunch und Trinken, ev. Feldstecher. Kletterhelm! Wetterangepasste Kleidung. Wanderschuhe.

**Unterkunft/Verpflegung:** Mittag und Trinken aus dem Rucksack.

**Kosten:** Zugbillet und TL-Spesen

**Anmeldung:** Internet bis 07. Juni 2026; max. Teilnehmer 5

**Auskunft:** Isabel Keller 079 505 97 43



# Adressverzeichnis der Tourenleiterinnen und Tourenleiter

<b>Name Vorname</b>	<b>E-Mail</b>	<b>Telefon</b>
Aeschbacher Corinne	corinne.aeschbacher@hispeed.ch	076 434 86 75 / 044 940 86 75
Bachmann Mario	bachmann.mario@gmx.ch	076 818 47 27
Bretscher Priska	p.hubsch@sunrise.ch	076 376 66 13 / 043 288 52 02
Diefenbacher Walter	walter.diefenbacher@bluewin.ch	079 203 76 43 / 044 940 92 88
Egg Claudia	moisle@bluewin.ch	076 509 11 09 / 043 844 93 74
Hasler Daniela	danielahasler@gmx.ch	079 506 73 44 / 081 740 63 93
Hasler Dominik	poweri8887@gmail.com	076 461 61 77 / 081 740 63 93
Imholz Stefan	ste.imholz@gmail.com	079 734 95 64
Keller Isabel	isa.keller@gmx.ch	079 505 97 43
Keller Sven	kellerpower@bluewin.ch	079 231 51 40 / 052 394 21 00
Meili Rolf	r.meili@ggaweb.ch	079 396 30 32
Meyer André	andre@skistylor.ch	076 280 09 73
Nüssli Susan	susan.nuessli@bluewin.ch	079 709 16 02 / 044 954 26 15
Nett Urs	urs.nett@bluewin.ch	079 829 96 66 / 043 833 94 00
Portmann Klaus	k_portmann@bluewin.ch	079 215 01 77
Schäfer Kurt	kurt.schaefer@bluewin.ch	079 565 38 51 / 044 930 19 61
Schwarz Kathrin	schwarz.kathrin@gmx.net	079 509 25 39
Senn Andreas	bee_senn@yahoo.de	079 635 19 78 / 055 245 16 64
Senn Bernie	bernie.senn.bs@gmail.com	079 536 99 21
Senn Kathrin	sennkathrin@gmail.com	078 821 08 99
Senn Regula	raegisenn@hotmail.com	078 623 70 22
Weber Hermann	maeniweber@hispeed.ch	079 380 22 85 / 052 354 27 64



Erfolgreich den  
Gipfel erklimmen!



SAC Hörnli  
Züri Oberland

## Erscheinungsdaten Bulletin

Ausgabe	Zeitraum Touren	Eingabeschluss	Versand
Nr. 122 Sommer	16. Juni-17. August 2026	11. April 2026	Mitte Mai
Nr. 123 Herbst	18. August-31. Dezember 2026	16. Juni 2026	Mitte Juli
Nr. 124 Winter	1. Januar-16. März 2027	9. November 2026	Mitte Dezember
Nr. 125 Frühling	17. März-15. Juni 2027	13. Januar 2027	Mitte Februar

**FACHMÄNNISCHE  
KUNDENBERATUNG**



**HERZLICHE  
GASTFREUNDSCHAFT**

**INTERESSANTE  
PREISANGEBOTE**



**... UND DIES BEREITS  
SEIT ÜBER 100 JAHREN!**



**1925 - 2025**



**SUBARU**



**le GARAGE**

Garage Glättli AG  
Isikerstrasse 2  
8335 Hittnau  
Tel. 043 288 60 30

**100**  
JAHRE  
SEIT 1925  
**Garage Glättli**  
HITTAU